











Република Србија
МС - Дирекција за водне путеве
Француска бр.9
11000 Београд

**ИЗВЕШТАЈ О МЕРЕЊУ РАСПОЛОЖИВИХ ГАБАРИТА ПЛОВНОГ ПУТА
РЕКЕ ДУНАВ од ркм 1346 до ркм 1428
од 09.09.2013.године до 11.09.2013.године.**

ркм	Пловна ознака		Дубина (дм) ¹			Ширина (m)
			Десна ивица	Средина	Лева ивица	
датум:	водомерне станице		Бездан	Апатин	Богојево	Вуковар
09.09.2013.	водостај		58.00	112.00	104.00	97.00
10.09.2013.	водостај		45.00	98.00	90.00	84.00
11.09.2013.	водостај		29.00	80.00	76.00	71.00
1346+050		Несветлећа бова	62.0			200.0
1357+000		Несветлећа бова	40.0			200.0
1364+400		Несветлећа бова				
1365+400		Несветлећа бова	25.0			180.0
1375+300		Несветлећа бова			41.0	210.0
1376+500		Несветлећа бова			28.0	160.0
1382+600		Светлећа бова	32.0			160.0
1383+200		Несветлећа бова	31.0			160.0
1393+000		Несветлећа бова			33.0	120.0
1395+500		Несветлећа бова	32.0			140.0
1396+300		Несветлећа бова			30.0	140.0
1397+000		Несветлећа бова			30.0	200.0
1400+900		Несветлећа бова	18.0			140.0

1401+800		Несветлећа бова	35			350
1402+400		Светлећа бова			51	260
1403+100		Несветлећа бова		61	33	120
1404+700		Несветлећа бова		41	33	120
1410+650		Светлећа бова	39.0			220
1423+000		Несветлећа бова			30	190
1426+000		Несветлећа бова	30.0			190
1427+600		Несветлећа бова			43	150
НАПОМЕНЕ:						
ПРОМЕНЕ У СИСТЕМУ ОБЕЛЕЖАВАЊА						
¹Представљене дубине су информативног карактера, тачне у тренутку мерења						