

















Република Србија
МС - Дирекција за водне путеве
Француска бр.9
11000 Београд

**ИЗВЕШТАЈ О МЕРЕЊУ РАСПОЛОЖИВИХ ГАБАРИТА ПЛОВНОГ ПУТА
РЕКЕ ДУНАВ од ркм 1332 до ркм 1300
од 13.09.2013.године**

ркм	Пловна ознака		Дубина (dm) ¹			Ширина (m)
			Десна ивица	Средина	Лева ивица	
датум:	водомерне станице		Бездан	Апатин	Богојево	Вуковар
13.09.2013.	водостај		17.00	68.00	62.00	63.00
1301+150		Несветлећа бова	2.6	5.2	6.9	200.0
1304+000		Светлећа бова	6.2	5.4	3.0	200.0
1314+400		Несветлећа бова	4.5	5.6	3.2	250.0
1316+800		Несветлећа бова	4.6	5.8	7.1	200.0
1320+800		Несветлећа бова	5.0	7.6	2.8	200.0
1321+500		Светлећа бова	5.4	7.8	2.8	200.0
1322+200		Несветлећа бова	4.5	5.7	3.4	200.0
1323+000		Несветлећа бова	3.5	4.0	3.5	200.0
1326+300		Несветлећа бова	3.0	4.3	6.7	170.0
1327+100 ²		Несветлећа бова	3.0			120.0
1327+750		Несветлећа бова	3.2	5.9	6.8	200.0
1331+350		Светлећа бова	3.4	6.5	6.6	200.0
1331+600		Несветлећа бова	3.4	6.6	6.8	200.0
1332+400		Несветлећа бова	2.5	5.8	7.0	200.0

НАПОМЕНЕ:
ПРОМЕНЕ У СИСТЕМУ ОБЕЛЕЖАВАЊА
² Бову је мимо плана обележавања поставила организација за обележавање пловних путева из Хрватске због појаве спруда
¹ Представљене дубине су информативног карактера, тачне у тренутку мерења