









Република Србија
МС - Дирекција за водне путеве
Француска бр.9
11000 Београд

**ИЗВЕШТАЈ О МЕРЕЊУ РАСПОЛОЖИВИХ ГАБАРИТА ПЛОВНОГ ПУТА
РЕКЕ САВА од ркм 54.0 до ркм 83.0
од 06.10.2013.године до 07.10.2013.године.**

ркм	Пловна ознака	Дубина (дм) ¹			Ширина (m)
		Десна ивица	Средина	Лева ивица	
датум:	водомерне станице			Шабац	Београд
07.10.2013.	водостај			15.00	209.00
06.10.2013.	водостај			13.00	209.00
54+500	 Светлећа бова	49.0			80.0
55+400	 Несветлећа бова			47.0	80.0
58+600	 Светлећа бова	88.0			80.0
63+000	 Пловак			35.0	80.0
72+700	 Несветлећа бова	35.0			80.0
74+100	 Пловак	29.0			80.0
82+200	 Несветлећа бова			36.0	80.0
НАПОМЕНЕ:					
ПРОМЕНЕ У СИСТЕМУ ОБЕЛЕЖАВАЊА					
¹ Представљене дубине су информативног карактера, тачне у тренутку мерења					