















Република Србија
МС - Дирекција за водне путеве
Француска бр.9
11000 Београд

**ИЗВЕШТАЈ О МЕРЕЊУ РАСПОЛОЖИВИХ ГАБАРИТА ПЛОВНОГ ПУТА
РЕКЕ ДУНАВ од ркм 1332 до ркм 1233
дана 24.10.2013.године.**

ркм	Пловна ознака		Дубина (dm) ¹			Ширина (m)
			Десна ивица	Средина	Лева ивица	
датум:	водомерне станице		Нови Сад	Апатин	Богојево	Вуковар
24.10.2013.	водостај		178.00	196.00	176.00	
1301+150		Несветлећа бова	3.5	5.5	6.4	200.0
1304+000		Светлећа бова	6.4	5.1	4.0	200.0
1314+400		Несветлећа бова	4.0	5.0	5.0	220.0
1316+800		Несветлећа бова	4.5	6.9	7.5	240.0
1320+800		Несветлећа бова	8.8	7.4	4.6	200.0
1321+500		Светлећа бова	6.0	6.4	3.4	180.0
1322+200		Несветлећа бова	4.2	4.9	4.6	200.0
1323+000		Несветлећа бова	4.5	5.1	5.2	180.0
1326+300		Несветлећа бова	4.2	7.9	10.5	180.0
1327+100		Несветлећа бова	5.5			120.0
1327+750		Несветлећа бова	5.5	6.1	7.3	200.0
1331+350		Светлећа бова	4.2	6.2	7.2	200.0
1331+600		Несветлећа бова	4.2	6.2	7.5	200.0
1332+400		Несветлећа бова	4.4	6.1	6.7	200.0

НАПОМЕНЕ:
ПРОМЕНЕ У СИСТЕМУ ОБЕЛЕЖАВАЊА
¹ Представљене дубине су информативног карактера, тачне у тренутку мерења

—