











Република Србија
МС - Дирекција за водне путеве
Француска бр.9
11000 Београд

**ИЗВЕШТАЈ О МЕРЕЊУ РАСПОЛОЖИВИХ ГАБАРИТА ПЛОВНОГ ПУТА
РЕКЕ ДУНАВ од ркм 1346 до ркм 1428
од 16.01.2014.године до 18.01.2014.године.**

ркм	Пловна ознака	Дубина (дм) ¹			Ширина (m)
		Десна ивица	Средина	Лева ивица	
датум:	водомерне станице	Бездан	Апатин	Богојево	Вуковар
16.01.2014.	водостај	55.00	122.00	118.00	109.00
17.01.2014.	водостај	55.00	119.00	114.00	
18.01.2014.	водостај	55.00	118.00	110.00	
1345+000	 Несветлећа бова	60.00			150.00
1345+200	 Светлећа бова			80.00	150.00
1346+050	 Несветлећа бова	51.0			260.0
1357+000	 Несветлећа бова	42.0			190.0
1364+400	 Несветлећа бова	36.0			180.0
1365+400	 Несветлећа бова	45.0			200.0
1375+300	 Несветлећа бова			31.0	160.0
1376+500	 Несветлећа бова			35.0	160.0
1382+600	 Светлећа бова				
1383+200	 Несветлећа бова	43.0			180.0
1393+000	 Несветлећа бова			37.0	120.0
1395+500	 Несветлећа бова	39.0			170.0
1396+300	 Несветлећа бова			34.0	150.0

1397+000		Несветлећа бова			33.0	200.0
1400+900		Несветлећа бова	32.0			160.0
1401+800		Несветлећа бова	32.0			260.0
1402+400		Светлећа бова			61.0	220.0
1403+100		Несветлећа бова			34.0	150.0
1404+700		Несветлећа бова			37.0	170.0
1410+650		Светлећа бова	50.0			200.0
1423+000		Несветлећа бова				
1426+000		Несветлећа бова	31.0			210.0
1427+600		Несветлећа бова			30.0	160.0

НАПОМЕНЕ:

ПРОМЕНЕ У СИСТЕМУ ОБЕЛЕЖАВАЊА

--

¹Представљене дубине су информативног карактера, тачне у тренутку мерења

|

—