














Република Србија
МС - Дирекција за водне путеве
Француска бр.9
11000 Београд

**ИЗВЕШТАЈ О МЕРЕЊУ РАСПОЛОЖИВИХ ГАБАРИТА ПЛОВНОГ ПУТА
РЕКЕ ДУНАВ од ркм 1346 до ркм 1428
од 08.03.2014.године до 10.03.2014.године.**

ркм	Пловна ознака	Дубина (дм) ¹			Ширина (m)
		Десна ивица	Средина	Лева ивица	
датум:	водомерне станице	Бездан	Апатин	Богојево	Вуковар
08.03.2014.	Водостај	68.00	148.00	148.00	141.00
09.03.2014.	Водостај	67.00	147.00	145.00	
10.03.2014.	Водостај	68.00	147.00	146.00	
1339+000	 Несветлећа бова			35.0	180.00
1346+050	 Несветлећа бова	51.0			170.0
1347+200	 Несветлећа бова			42.0	210.00
1357+000	 Несветлећа бова	48.0			180.0
1364+400	 Несветлећа бова	46.0			170.0
1365+400	 Несветлећа бова	46.0			190.0
1375+300	 Несветлећа бова			47.0	180.0
1376+500	 Несветлећа бова			36.0	210.0
1382+600	 Светлећа бова	61.0			140.0
1383+200	 Несветлећа бова	44.0			190.0
1393+000	 Несветлећа бова			47.0	120.0
1395+500	 Несветлећа бова				
1396+300	 Несветлећа бова			33.0	170.0

1397+000		Несветлећа бова			35.0	200.0
1400+900		Несветлећа бова	82.0			120.0
1401+400		Несветлећа бова	32.0			150.0
1401+800		Несветлећа бова	32.0			270.0
1402+400		Светлећа бова			56.0	250.0
1403+100		Несветлећа бова			35.0	150.0
1404+700		Несветлећа бова			37.0	170.0
1410+650		Светлећа бова	43.0			220.0
1423+000		Несветлећа бова			40.0	200.0
1426+000		Несветлећа бова	34.0			200.0
1427+600		Несветлећа бова			33.0	130.0
НАПОМЕНЕ:						
ПРОМЕНЕ У СИСТЕМУ ОБЕЛЕЖАВАЊА						
¹Представљене дубине су информативног карактера, тачне у тренутку мерења						