
















Република Србија
МС - Дирекција за водне путеве
Француска бр.9
11000 Београд

**ИЗВЕШТАЈ О МЕРЕЊУ РАСПОЛОЖИВИХ ГАБАРИТА ПЛОВНОГ ПУТА
РЕКЕ ДУНАВ од ркм 1332 до ркм 1233
дана 14.03.2014.године ¹**

ркм	Пловна ознака	Дубина (dm)			Ширина (m)
		Десна ивица ➔	Средина ➔➔	Лева ивица ←	
датум:	водомерне станице	Бездан	Апатин	Богојево	Вуковар
14.03.2014.	водостај	45.00	127.00	175.00	122.00
1301+150	 Несветлећа бова	4.0	5.8	7.2	200.0
1304+000	 Светлећа бова	6.8	5.7	3.5	200.0
1314+400	 Несветлећа бова	4.0	5.2	4.4	200.0
1316+800	 Несветлећа бова	3.8	6.6	7.2	200.0
1320+800	 Несветлећа бова	8.5	12.5	4.5	200.0
1321+500	 Светлећа бова	5.2	8.0	4.2	180.0
1322+200	 Несветлећа бова	5.8	4.0	4.5	200.0
1323+000	 Несветлећа бова	3.9	4.5	5.6	200.0
1326+300	 Несветлећа бова	3.6	8.1	13.5	200.0
1327+750	 Несветлећа бова	5.0	8.0	7.8	200.0
1331+350	 Светлећа бова	3.7	5.7	7.8	180.0
1331+600	 Несветлећа бова	3.7	5.7	7.8	180.0
1332+400	 Несветлећа бова	4.4	4.8	7.2	200.0

НАПОМЕНЕ:

ПРОМЕНЕ У СИСТЕМУ ОБЕЛЕЖАВАЊА

¹Представљене дубине су информативног карактера, тачне у тренутку мерења