















Република Србија  
МС - Дирекција за водне путеве  
Француска бр.9  
11000 Београд

**ИЗВЕШТАЈ О МЕРЕЊУ РАСПОЛОЖИВИХ ГАБАРИТА ПЛОВНОГ ПУТА  
РЕКЕ ДУНАВ од ркм 1346 до ркм 1428  
од 08.04.2014.године до 10.04.2014.године.**

ркм	Пловна ознака	Дубина (дм) <sup>1</sup>			Ширина (m)
		Десна ивица	Средина	Лева ивица	
датум:	водомерне станице	Бездан	Апатин	Богојево	Вуковар
08.04.2014.	Водостај	65.00	144.00	137.00	132.00
09.04.2014.	Водостај	62.00	144.00	137.00	
10.04.2014	Водостај	64.00	144.00	138.00	129.00
1339+000	 Несветлећа бова			37.0	170.0
1345+000	 Несветлећа бова	56.0			150.0
1346+050	 Несветлећа бова	56.0			150.0
1347+200	 Несветлећа бова			45.0	200.0
1357+000	 Несветлећа бова	47.0			200.0
1364+400	 Несветлећа бова	45.0			180.0
1365+400	 Несветлећа бова	50.0			200.0
1375+300	 Несветлећа бова			47.0	200.0
1376+500	 Несветлећа бова			40.0	210.0
1382+600	 Светлећа бова				
1383+200	 Несветлећа бова				
1393+000	 Несветлећа бова			40.0	150.0
1395+500	 Несветлећа бова				

1396+300		Несветлећа бова			32.0	170.0
1397+000		Несветлећа бова			44.0	200.0
1400+900		Несветлећа бова	30.0			160.0
1401+400		Несветлећа бова	33.0			160.0
1401+800		Несветлећа бова	33.0			280.0
1402+400		Светлећа бова			57.0	260.0
1403+100		Несветлећа бова			33.0	150.0
1404+700		Несветлећа бова			37.0	180.0
1410+650		Светлећа бова	42.0			210.0
1423+000		Несветлећа бова			37.0	200.0
1426+000		Несветлећа бова	32.0			200.0
1427+600		Несветлећа бова			36.0	140.0

**НАПОМЕНЕ:**

**ПРОМЕНЕ У СИСТЕМУ ОБЕЛЕЖАВАЊА**

<sup>1</sup>Представљене дубине су информативног карактера, тачне у тренутку мерења