















Република Србија
МС - Дирекција за водне путеве
Француска бр.9
11000 Београд

**ИЗВЕШТАЈ О МЕРЕЊУ РАСПОЛОЖИВИХ ГАБАРИТА ПЛОВНОГ ПУТА
РЕКЕ ДУНАВ од ркм 1346 до ркм 1428
од 28.04.2014.године до 29.04.2014.године.**

ркм	Пловна ознака	Дубина (дм) ¹			Ширина (m)
		Десна ивица	Средина	Лева ивица	
датум:	водомерне станице	Бездан	Апатин	Богојево	Вуковар
29.04.2014.	Водостај	95.00	178.00	168.00	
28.04.2014	Водостај	90.00	171.00	162.00	151.00
1339+000	 Несветлећа бова			39.0	170.0
1345+000	 Несветлећа бова	60.0			150.0
1346+050	 Несветлећа бова	57.0			270.0
1347+200	 Несветлећа бова			50.0	200.0
1357+000	 Несветлећа бова	50.0			200.0
1364+400	 Несветлећа бова	50.0			180.0
1365+400	 Несветлећа бова	52.0			200.0
1375+300	 Несветлећа бова			51.0	200.0
1376+500	 Несветлећа бова			42.0	220.0
1382+600	 Светлећа бова	33.0			130.0
1383+200	 Несветлећа бова	50.0			180.0
1393+000	 Несветлећа бова			41.0	150.0
1395+500	 Несветлећа бова				

1396+300		Несветлећа бова			35.0	180.0
1397+000		Несветлећа бова			42.0	210.0
1400+900		Несветлећа бова	48.0			120.0
1401+400		Несветлећа бова	33.0			170.0
1401+800		Несветлећа бова	40.0			260.0
1402+400		Светлећа бова			61.0	250.0
1403+100		Несветлећа бова			40.0	150.0
1404+700		Несветлећа бова			44.0	180.0
1410+650		Светлећа бова	46.0			230.0
1423+000		Несветлећа бова			40.0	200.0
1426+000		Несветлећа бова	35.0			210.0
1427+600		Несветлећа бова			42.0	120.0

НАПОМЕНЕ:

ПРОМЕНЕ У СИСТЕМУ ОБЕЛЕЖАВАЊА

¹Представљене дубине су информативног карактера, тачне у тренутку мерења