









Република Србија
МГСИ - Дирекција за водне путеве
Француска бр.9
11000 Београд

**ИЗВЕШТАЈ О МЕРЕЊУ РАСПОЛОЖИВИХ ГАБАРИТА ПЛОВНОГ ПУТА
РЕКЕ ДУНАВ од ркм 1332 до ркм 1233
од 10.07.2015.године до 21.07.2015.године¹**

ркм	Пловна ознака	Дубина (dm)			Ширина (m)
		Десна ивица ➔	Средина ➔➔	Лева ивица ←	
датум:	водомерне станице	Бездан	Апатин	Богојево	Нови Сад
10.07.2015.	водостај	101.00	170.00	171.00	145.00
11.07.2015.	водостај	86.00	156.00	139.00	137.00
21.07.2015.	водостај	37.00	100.00	86.00	87.00
1292+600	 Светлећа бова			35.0	200.0
1290+400	 Несветлећа бова	30.0			200.0
1284+700	 Светлећа бова	30.0			180.0
1281+700	 Несветлећа бова			35.0	270.0
1278+100	 Светлећа бова			30.0	250.0
1266+500 ²	 Несветлећа бова	25.0			150.0
1266+300	 Светлећа бова	> 40			150.0
1265+100	 Светлећа бова			35.0	140.0
1264+800	 Светлећа бова	> 40			200.0
1264+600	 Несветлећа бова			> 40	200.0
1249+500	 Несветлећа бова			27.0	
1246+400	 Несветлећа бова			35.0	250.0
1233+900	 Светлећа бова			35.0	280.0
НАПОМЕНЕ:					
ПРОМЕНЕ У СИСТЕМУ ОБЕЛЕЖАВАЊА					
1 ² . На ркм 1266.5 постављена је црвена несветлећа бова па је ширина пловног пута 150 м на тој позицији.					
1Представљене дубине су информативног карактера, тачне у тренутку мерења					