






Република Србија
МС - Дирекција за водне путеве
Француска бр.9
11000 Београд

**ИЗВЕШТАЈ О МЕРЕЊУ РАСПОЛОЖИВИХ ГАБАРИТА ПЛОВНОГ ПУТА
РЕКЕ ДУНАВ од ркм 1346 до ркм 1428
од 29.07.2015.године до 31.07.2015.године.**

ркм	Пловна ознака	Дубина (дм) ¹			Ширина (m)
		Десна ивица	Средина	Лева ивица	
датум:	водомерне станице	Бездан	Апатин	Богојево	Вуковар
29.07.2015.	водостај	20.00	91.00	85.00	83.00
30.07.2015.	водостај	19.00	90.00	82.00	84.00
31.07.2015.	водостај	23.00	94.00	86.00	84.00
1339+000	 Несветлећа бова			45.00	170.00
1345+000	 Несветлећа бова	30.00			200.00
1346+050	 Несветлећа бова	39.0			290.0
1347+200	 Несветлећа бова			30.0	175.0
1357+000	 Несветлећа бова	38.0			220.0
1364+400	 Несветлећа бова	22.0			180.0
1365+400	 Несветлећа бова	35.0			200.0
1375+300	 Несветлећа бова			42.0	270.0
1376+500	 Несветлећа бова			32.0	235.0
1382+600	 Светлећа бова	27.0			220.0
1383+200	 Несветлећа бова	28.0			205.0
1393+000	 Несветлећа бова			30.0	135.0
1395+500	 Несветлећа бова	37.0			160.0

1396+300		Несветлећа бова			32.0	160.0
1397+000		Несветлећа бова			36.0	180.0
1400+900		Несветлећа бова	32.0			150.0
1401+400		Несветлећа бова	40.0			140.0
1401+800		Несветлећа бова	38.0			330.0
1402+400		Светлећа бова			80.0	240.0
1403+100		Несветлећа бова			49.0	180.0
1404+700		Несветлећа бова			34.0	180.0
1410+650		Светлећа бова	30.0			270.0
1423+000		Несветлећа бова			35.0	200.0
1426+000		Несветлећа бова	30.0			210.0
1427+600		Несветлећа бова			40.0	180.0

НАПОМЕНЕ:

ПРОМЕНЕ У СИСТЕМУ ОБЕЛЕЖАВАЊА

мерење је вршено и код црвене несветлеће бове на ркм 140+600. Пронађена је дубина 26 дм крај бове (десна ивица), а ширина пловног пута је 180 метара.

¹Представљене дубине су информативног карактера, тачне у тренутку мерења