









Република Србија
МС - Дирекција за водне путеве
Француска бр.9
11000 Београд

**ИЗВЕШТАЈ О МЕРЕЊУ РАСПОЛОЖИВИХ ГАБАРИТА ПЛОВНОГ ПУТА
РЕКЕ ДУНАВ од ркм 1400 до ркм 1410
15.07.2015.године.**

ркм	Пловна ознака		Дубина (dm) ¹			Ширина (m)
			Десна ивица	Средина	Лева ивица	
датум:	водомерне станице		Бездан	Апатин	Богојево	Вуковар
15.07.2015.	водостај		69.00	138.00	127.00	128.00
1400+900		Несветлећа бова	29.0			180.0
1401+400		Несветлећа бова	43.0			150.0
1401+800		Несветлећа бова	42.0			320.0
1402+400		Светлећа бова		54	80	230.0
1403+100		Несветлећа бова		50	51.0	180.0
1404+700		Несветлећа бова		44	36.0	180.0
НАПОМЕНЕ:						
ПРОМЕНЕ У СИСТЕМУ ОБЕЛЕЖАВАЊА						
¹Представљене дубине су информативног карактера, тачне у тренутку мерења						