




















Република Србија  
МС - Дирекција за водне путеве  
Француска бр.9  
11000 Београд

**ИЗВЕШТАЈ О МЕРЕЊУ РАСПОЛОЖИВИХ ГАБАРИТА ПЛОВНОГ ПУТА  
РЕКЕ ДУНАВ од ркм 1300 до ркм 1428  
од 13.01.2016.године до 15.01.2016.године.**

ркм	Пловна ознака	Дубина (дм) <sup>1</sup>			Ширина (m)
		Десна ивица	Средина	Лева ивица	
датум:	водомерне станице	Бездан	Апатин	Богојево	Вуковар
13.01.2016.		-11.00	45.00	38.00	32.00
14.01.2016.		12.00	74.00	67.00	56.00
15.01.2016.		51.00	120.00	106.00	90.00
1300+200	 Несветлећа бова	>40	>40		250.0
1304+000	 Светлећа бова				
1308+400	 Несветлећа бова	>40	33.0	27.0	180.0
1309+600	 Несветлећа бова	>40	50.0		100.0
1309+800	 Несветлећа бова	39.0	36.0		100.0
1311+000	 Несветлећа бова	39.0	47.0		200.0
1315+000	 Несветлећа бова		48.0		200.0
1317+000	 Несветлећа бова		>40		250.0
1321+000	 Несветлећа бова				
1321+500	 Светлећа бова				200.0
1322+400	 Несветлећа бова				
1323+000	 Несветлећа бова	27.0	40.0		300.0
1326+000	 Несветлећа бова	>40	65.0		200.0
1327+400	 Несветлећа бова	38.0	>40		300.0
1331+200	 Светлећа бова	28.0	40.0		240.0

1331+400		Несветлећа бова				
1332+400		Несветлећа бова				
1339+000		Несветлећа бова			39.0	160.0
1345+000		Несветлећа бова	35.0			180.0
1345+200		Светлећа бова	48.0			260.0
1346+200		Несветлећа бова				
1347+600		Несветлећа бова			75.0	140.0
1357+000		Несветлећа бова	32.0			220.0
1364+600		Несветлећа бова	39.0			170.0
1365+400		Несветлећа бова	34.0			200.0
1367+200		Светлећа бова	38.0	38.0	34.0	200.0
1375+400		Несветлећа бова			63.0	210.0
1376+300		Несветлећа бова			40.0	175.0
1382+400		Светлећа бова	28.0			150.0
1383+000		Несветлећа бова	44.0			170.0
1393+000		Несветлећа бова			50.0	120.0
1395+300		Несветлећа бова	40.0			160.0
1396+200		Несветлећа бова			34.0	150.0
1397+000		Несветлећа бова		45.0	39.0	130.0
1400+400		Несветлећа бова	52.0			130.0

1401+000		Несветлећа бова	52.0			150.0
1401+400		Несветлећа бова	43.0			140.0
1401+800		Несветлећа бова	39.0			325.0
1402+400		Светлећа бова		55.0	23.0	235.0
1403+400		Несветлећа бова		40.0	37.0	190.0
1404+700		Несветлећа бова		43.0	43.0	180.0
1410+700		Светлећа бова	30.0			265.0
1423+000		Несветлећа бова		44.0	30.0	200.0
1426+000		Несветлећа бова	25.0			205.0
1427+700		Несветлећа бова		68.0	34.0	150.0

**НАПОМЕНЕ:**

**ПРОМЕНЕ У СИСТЕМУ ОБЕЛЕЖАВАЊА**

Мерење на потезу од ркм 1358+600 до ркм 1358+000 (14.01.2016) показало је најмању дубину од 31.0 у средини пловног пута.

<sup>1</sup>Представљене дубине су информативног карактера, тачне у тренутку мерења