






























Република Србија
МС - Дирекција за водне путеве
Француска бр.9
11000 Београд

ИЗВЕШТАЈ О МЕРЕЊУ РАСПОЛОЖИВИХ ГАБАРИТА ПЛОВНОГ ПУТА
РЕКЕ ДУНАВ од ркм 1300 до ркм 1428
од 29.11.2016.године до 01.12.2016.године.

ркм	Пловна ознака		Дубина (дм) ¹			Ширина (m)
			Десна ивица	Средина	Лева ивица	
датум:	водомерне станице		Бездан	Апатин	Богојево	Вуковар
30.11.2016.			114.00	187.00	171.00	164.00
01.12.2016.			100.00	172.00	160.00	152.00
29.11.2016.			131.00	208.00	191.00	182.00
1300+200		Несветлећа бова	28.0			
1304+000		Светлећа бова			46.0	
1308+400		Несветлећа бова	68.0			
1309+600		Несветлећа бова	50.0			
1309+800		Несветлећа бова	57.0			100.0
1311+000		Несветлећа бова	62.0			100.0
1315+000		Несветлећа бова	54.0			
1317+000		Несветлећа бова	64.0			
1321+000		Несветлећа бова			64.0	
1321+500		Светлећа бова			37.0	
1322+400		Несветлећа бова			43.0	
1323+000		Несветлећа бова	50.0			
1326+000		Несветлећа бова	90.0			
1327+400		Несветлећа бова	48.0			
1331+200		Светлећа бова	37.0			
1331+400		Несветлећа бова			75.0	

1332+400		Несветлећа бова				
1339+000		Несветлећа бова			45.0	185.0
1345+000		Несветлећа бова	38.0			190.0
1345+200		Светлећа бова			10.0	190.0
1346+200		Несветлећа бова	65.0			230.0
1347+600		Несветлећа бова			60.0	170.0
1357+000		Несветлећа бова	59.0			160.0
1364+600		Несветлећа бова	68.0			170.0
1365+400		Несветлећа бова	28.0			210.0
1375+400		Несветлећа бова			45.0	230.0
1376+300		Несветлећа бова			44.0	220.0
1382+400		Светлећа бова	30.0			215.0
1383+000		Несветлећа бова	48.0			185.0
1393+000		Несветлећа бова			50.0	130.0
1395+300		Несветлећа бова	60.0			150.0
1396+200		Несветлећа бова			55.0	150.0
1397+000		Несветлећа бова			45.0	150.0
1400+400		Несветлећа бова	58.0			130.0
1401+000		Несветлећа бова	42.0			170.0
1401+400		Несветлећа бова	39.0			210.0

1401+800		Несветлећа бова	није	постављена		
1402+400		Светлећа бова		63.0	73.0	250.0
1403+400		Несветлећа бова		59.0	58.0	185.0
1404+700		Несветлећа бова		56.0	48.0	170.0
1410+700		Светлећа бова	41.0			270.0
1423+000		Несветлећа бова		58.0	48.0	200.0
1426+000		Несветлећа бова	36.0			205.0
1427+700		Несветлећа бова		70.0	44.0	170.0
НАПОМЕНЕ:						
ПРОМЕНЕ У СИСТЕМУ ОБЕЛЕЖАВАЊА						
*Представљене дубине су информативног карактера, тачне у тренутку мерења						

|