






















Република Србија
МС - Дирекција за водне путеве
Француска бр.9
11000 Београд

**ИЗВЕШТАЈ О МЕРЕЊУ РАСПОЛОЖИВИХ ГАБАРИТА ПЛОВНОГ ПУТА
РЕКЕ ДУНАВ од ркм 1339 до ркм 1428
од 25.01.2016.године до 27.01.2016.године.**

ркм	Пловна ознака	Дубина (дм) ¹			Ширина (m)
		Десна ивица	Средина	Лева ивица	
датум:	водомерне станице	Бездан	Апатин	Богојево	Вуковар
25.01.2016.		28.00	87.00	79.00	75.00
26.01.2016.		20.00	77.00	70.00	67.00
27.01.2016.		12.00	67.00	60.00	
1339+000	 Несветлећа бова			38.0	160.0
1345+000	 Несветлећа бова	33.0			180.0
1345+200	 Светлећа бова				
1346+200	 Несветлећа бова	49.0			250.0
1347+600	 Несветлећа бова			75.0	140.0
1357+000	 Несветлећа бова	35.0			230.0
1364+600	 Несветлећа бова	34.0			170.0
1365+400	 Несветлећа бова	33.0			200.0
1367+200	 Светлећа бова	32.0	34.0	30.0	200.0
1375+400	 Несветлећа бова			60.0	220.0
1376+300	 Несветлећа бова			35.0	175.0
1382+400	 Светлећа бова	20.0			160.0
1383+000	 Несветлећа бова	37.0			165.0

1393+000		Несветлећа бова			37.0	120.0
1395+300		Несветлећа бова	33.0			165.0
1396+200		Несветлећа бова			29.0	150.0
1397+000		Несветлећа бова		45.0	31.0	135.0
1400+400		Nesvetleća bova	40.0			140.0
1401+000		Несветлећа бова	36.0			150.0
1401+400		Несветлећа бова	35.0			155.0
1401+800		Несветлећа бова	31.0	37		315.0
1402+400		Светлећа бова		52.0	31.0	240.0
1403+400		Несветлећа бова		45.0	39.0	195.0
1404+700		Несветлећа бова		49.0	45.0	175.0
1410+700		Светлећа бова	33.0			270.0
1423+000		Несветлећа бова		44.0	32.0	200.0
1426+000		Несветлећа бова	27.0			210.0
1427+700		Несветлећа бова		61.0	32.0	175.0

НАПОМЕНЕ:

ПРОМЕНЕ У СИСТЕМУ ОБЕЛЕЖАВАЊА

¹Представљене дубине су информативног карактера, тачне у тренутку мерења