










Република Србија
МС - Дирекција за водне путеве
Француска бр.9
11000 Београд

**ИЗВЕШТАЈ О МЕРЕЊУ РАСПОЛОЖИВИХ ГАБАРИТА ПЛОВНОГ ПУТА
РЕКЕ ДУНАВ од ркм 1300 до ркм 1428
03.10.2016.године**

ркм	Пловна ознака		Дубина (дм) ¹			Ширина (m)
			Десна ивица	Средина	Лева ивица	
датум:	водомерне станице		Бездан	Апатин	Богојево	Вуковар
03.10.2016			29.00	90.00	78.00	72.00
1402+400		Светлећа бова		55.0	50.0	250.0
1403+400		Несветлећа бова		48.0	48.0	185.0
1404+700		Несветлећа бова		43.0	35.0	170.0
1410+700		Светлећа бова	30.0			270.0
1423+000		Несветлећа бова		44.0	38.0	200.0
1426+000		Несветлећа бова	27.0			215.0
1427+700		Несветлећа бова		70.0	43.0	165.0
НАПОМЕНЕ:						
ПРОМЕНЕ У СИСТЕМУ ОБЕЛЕЖАВАЊА						
На км 1408 на 165 м од леве обале, лева ивица пловног пута, измерена дубина 2,5м при водостају Апатин+ 90, Бездан +29						
На сидристу луке Бездан, на 150м од леве обале, у потезу од 1423,1-1423,2 измерена дубина од 2,8м-3,2м при водостају Бездан +29						
Постављена је бова на ркм 1423+000 која се по плану обележавања поставља када је водостај читан на вс Бездан мањи од +50						
¹ Представљене дубине су информативног карактера, тачне у тренутку мерења						

|