








































Република Србија  
МС - Дирекција за водне путеве  
Француска бр.9  
11000 Београд

**ИЗВЕШТАЈ О МЕРЕЊУ РАСПОЛОЖИВИХ ГАБАРИТА ПЛОВНОГ ПУТА  
РЕКЕ ДУНАВ од ркм 1300 до ркм 1428  
од 24.10.2016.године до 28.10.2016.године.**

ркм	Пловна ознака	Дубина (дм) <sup>1</sup>			Ширина (m)
		Десна ивица	Средина	Лева ивица	
<b>датум:</b>	<b>водомерне станице</b>	<b>Бездан</b>	<b>Апатин</b>	<b>Богојево</b>	<b>Вуковар</b>
24.10.2016.		93.00	156.00	129.00	111.00
25.10.2016.		116.00	178.00	148.00	135.00
26.10.2016		115.00	182.00	157.00	145.00
27.10.2016		99.00	174.00	156.00	147.00
28.10.2016		80.00	154.00	141.00	136.00
1300+200	 Несветлећа бова	51.0			
1304+000	 Светлећа бова			39.0	
1308+400	 Несветлећа бова	62.0			
1309+600	 Несветлећа бова	44.0	49.0		100.0
1309+800	 Несветлећа бова	42.0	49.0		100.0
1311+000	 Несветлећа бова	53.0			
1315+000	 Несветлећа бова	48.0			
1317+000	 Несветлећа бова	52.0			
1321+000	 Несветлећа бова			61.0	
1321+500	 Светлећа бова			45.0	
1322+400	 Несветлећа бова			39.0	
1323+000	 Несветлећа бова	41.0			
1326+000	 Несветлећа бова	75.0			
1327+400	 Несветлећа бова	40.0			

1331+200		Светлећа бова	37.0			
1331+400		Несветлећа бова			75.0	
1332+400		Несветлећа бова				
1339+000		Несветлећа бова			43.0	185.0
1345+000		Несветлећа бова	35.0			190.0
1345+200		Светлећа бова			100.0	190.0
1346+200		Несветлећа бова	64.0			230.0
1347+600		Несветлећа бова			50.0	170.0
1357+000		Несветлећа бова	60.0			165.0
1364+600		Несветлећа бова	63.0			180.0
1365+400		Несветлећа бова	31.0			215.0
1375+400		Несветлећа бова			41.0	240.0
1376+300		Несветлећа бова	сужен пл. пут		46.0	220.0
1382+400		Светлећа бова	37.0			205.0
1383+000		Несветлећа бова	48.0			180.0
1393+000		Несветлећа бова			40.0	130.0
1395+300		Несветлећа бова	62.0			150.0
1396+200		Несветлећа бова			56.0	150.0
1397+000		Несветлећа бова			46.0	140.0
1400+400		Несветлећа бова	50.0			130.0
1401+000		Несветлећа бова	42.0			170.0

1401+400		Несветлећа бова	40.0			210.0
1401+800		Несветлећа бова	није	postavljena		
1402+400		Светлећа бова		59.0	64.0	250.0
1403+400		Несветлећа бова		53.0	56.0	185.0
1404+700		Несветлећа бова		54.0	44.0	170.0
1410+700		Светлећа бова	36.0			270.0
1423+000		Несветлећа бова		46.0	43.0	200.0
1426+000		Несветлећа бова	32.0			215.0
1427+700		Несветлећа бова		60.0	46.0	165.0
<b>НАПОМЕНЕ:</b>						
<b>ПРОМЕНЕ У СИСТЕМУ ОБЕЛЕЖАВАЊА</b>						
*Представљене дубине су информативног карактера, тачне у тренутку мерења						