








































Република Србија
МС - Дирекција за водне путеве
Француска бр.9
11000 Београд

ИЗВЕШТАЈ О МЕРЕЊУ РАСПОЛОЖИВИХ ГАБАРИТА ПЛОВНОГ ПУТА
РЕКЕ ДУНАВ од ркм 1300 до ркм 1428
од 10.04.2017.године до 12.04.2017.године.

ркм	Пловна ознака		Дубина (дм) ¹			Ширина (m)
			Десна ивица	Средина	Лева ивица	
датум:	водомерне станице		Бездан	Апатин	Богојево	Вуковар
10.04.2017.			129.0	190.0	158.0	-
11.04.2017.			120.0	184.0	154.0	145.0
12.04.2017.			108.0	170.0	144.0	138.0
1300+200		Несветлећа бова	58.0			210.0
1304+000		Светлећа бова			46.0	250.0
1308+400		Несветлећа бова	57.0			150.0
1309+600		Несветлећа бова	40.0			100.0
1309+800		Несветлећа бова	40.0			90.0
1311+000		Несветлећа бова	45.0			235.0
1315+000		Несветлећа бова	42.0			220.0
1317+000		Несветлећа бова	60.0			290.0
1321+000		Несветлећа бова			60.0	200.0
1321+500		Светлећа бова			50.0	210.0
1322+400		Несветлећа бова			40.0	180.0
1323+000		Несветлећа бова	35.0			180.0
1326+000		Несветлећа бова	63.0			230.0
1327+400		Несветлећа бова	48.0			190.0
1331+200		Светлећа бова	34.0			290.0
1331+400		Несветлећа бова		-	-	-

1332+400		Несветлећа бова	40.0			330.0
1339+000		Несветлећа бова			46.0	175.0
1345+000		Несветлећа бова	35.0			190.0
1345+200		Светлећа бова			100.0	190.0
1346+200		Несветлећа бова	57.0			270.0
1347+600		Несветлећа бова			73.0	200.0
1357+000		Несветлећа бова	60.0			170.0
1364+600		Несветлећа бова	59.0			180.0
1365+400		Несветлећа бова	55.0			180.0
1375+400		Несветлећа бова			53.0	250.0
1376+300		Несветлећа бова			50.0	230.0
1382+400		Светлећа бова	31.0			215.0
1383+000		Несветлећа бова	33.0			200.0
1393+000		Несветлећа бова			57.0	140.0
1395+300		Несветлећа бова	50.0			190.0
1396+200		Несветлећа бова			58.0	155.0
1397+000		Несветлећа бова			50.0	185.0
1400+400		Несветлећа бова	95.0			130.0
1401+000		Несветлећа бова	41.0			190.0
1401+400		Несветлећа бова	41.0			215.0

1401+800		Несветлећа бова	-		-	-
1402+400		Светлећа бова		62.0	65.0	245.0
1403+400		Несветлећа бова		-	-	-
1404+700		Несветлећа бова		55.0	53.0	170.0
1410+700		Светлећа бова	39.0			250.0
1423+000		Несветлећа бова		-	-	-
1426+000		Несветлећа бова	37.0			240.0
1427+700		Несветлећа бова		88.0	58.0	165.0
НАПОМЕНЕ:						
ПРОМЕНЕ У СИСТЕМУ ОБЕЛЕЖАВАЊА						
*Представљене дубине су информативног карактера, тачне у тренутку мерења						

|