


























Република Србија
МС - Дирекција за водне путеве
Француска бр.9
11000 Београд

**ИЗВЕШТАЈ О МЕРЕЊУ РАСПОЛОЖИВИХ ГАБАРИТА ПЛОВНОГ ПУТА
РЕКЕ ДУНАВ од ркм 1300 до ркм 1428
од 01.06.2017.године до 03.06.2017.године.**

ркм	Пловна ознака		Дубина (дм) ¹			Ширина (m)
			Десна ивица	Средина	Лева ивица	
датум:	водомерне станице		Бездан	Апатин	Богојево	Вуковар
01.06.2017.			133.0	203.0	178.0	170.0
02.06.2017.			126.0	193.0	167.0	158.0
03.06.2017.			133.0	198.0	168.0	157.0
1300+200		Несветлећа бова	68.0			150.0
1304+000		Светлећа бова			46.0	250.0
1308+400		Несветлећа бова	41.0			150.0
1309+600		Несветлећа бова	42.0			100.0
1309+800		Несветлећа бова	47.0			90.0
1311+000		Несветлећа бова	41.0			245.0
1315+000		Несветлећа бова	41.0			205.0
1317+000		Несветлећа бова	61.0			280.0
1321+000		Несветлећа бова			65.0	190.0
1321+500		Светлећа бова			56.0	205.0
1322+400		Несветлећа бова			43.0	230.0
1323+000		Несветлећа бова	39.0			230.0
1326+000		Несветлећа бова	60.0			220.0
1327+400		Несветлећа бова	49.0			190.0
1331+200		Светлећа бова	39.0			290.0
1331+400		Несветлећа бова	није	постављена		

1332+400		Несветлећа бова				
1339+000		Несветлећа бова			44.0	175.0
1345+000		Несветлећа бова	39.0			190.0
1345+200		Светлећа бова			100.0	190.0
1346+200		Несветлећа бова	58.0			250.0
1347+600		Несветлећа бова			75.0	185.0
1357+000		Несветлећа бова	57.0			160.0
1364+600		Несветлећа бова	57.0			185.0
1365+400		Несветлећа бова	60.0			195.0
1367+200		Светлећа бова		39.0	41.0	250.0
1375+400		Несветлећа бова			54.0	250.0
1376+300		Несветлећа бова	сужен	пловни пут	49.0	220.0
1382+400		Светлећа бова	59.0			185.0
1383+000		Несветлећа бова	35.0			195.0
1393+000		Несветлећа бова			47.0	130.0
1395+300		Несветлећа бова	50.0			150.0
1396+200		Несветлећа бова			50.0	150.0
1397+000		Несветлећа бова			50.0	175.0
1400+400		Несветлећа бова	60.0			130.0
1401+000		Несветлећа бова	44.0			180.0

1401+400		Несветлећа бова	40.0			220.0
1401+800		Несветлећа бова	није	постављена		
1402+000		Светлећа бова		60.0	70.0	290.0
1403+400		Несветлећа бова	није	постављена	условна	
1404+700		Несветлећа бова		55.0	50.0	170.0
1410+700		Светлећа бова	40.0			270.0
1423+000		Несветлећа бова	није	постављена	условна	
1426+000		Несветлећа бова	47.0			175.0
1427+700		Несветлећа бова		75.0	45.0	180.0

НАПОМЕНЕ:

ПРОМЕНЕ У СИСТЕМУ ОБЕЛЕЖАВАЊА

Пловни пут сужен на 170 метара код позиције црвене светлеће бове на ркм 1235+600, дубина код зелене светлеће бове на ркм 1233+900 износи 32 дм

*Представљене дубине су информативног карактера, тачне у тренутку мерења

|