






























Република Србија
МС - Дирекција за водне путеве
Француска бр.9
11000 Београд

**ИЗВЕШТАЈ О МЕРЕЊУ РАСПОЛОЖИВИХ ГАБАРИТА ПЛОВНОГ ПУТА
РЕКЕ ДУНАВ од ркм 1300 до ркм 1428
од 06.08.2017.године до 08.08.2017.године.**

ркм	Пловна ознака		Дубина (дм) ¹			Ширина (m)
			Десна ивица	Средина	Лева ивица	
датум:	водомерне станице		Бездан	Апатин	Богојево	Вуковар
06.08.2017.			148.0	210.0	194.0	185.0
07.08.2017.			128.0	190.0	179.0	168.0
08.08.2017.			115.0	180.0	168.0	159.0
1300+200		Несветлећа бова	66.0			150.0
1304+000		Светлећа бова			48.0	250.0
1308+400		Несветлећа бова	68.0			150.0
1309+600		Несветлећа бова	43.0			110.0
1309+800		Несветлећа бова	38.0			110.0
1311+000		Несветлећа бова	41.0			245.0
1315+000		Несветлећа бова	49.0			205.0
1317+000		Несветлећа бова	61.0			270.0
1321+000		Несветлећа бова			52.0	190.0
1321+500		Светлећа бова			53.0	205.0
1322+400		Несветлећа бова			48.0	230.0
1323+000		Несветлећа бова	36.0			230.0
1326+000		Несветлећа бова	87.0			220.0
1327+400		Несветлећа бова	53.0			190.0
1331+200		Светлећа бова	45.0			290.0
1331+400		Несветлећа бова	не	поставља	се	

1332+400		Несветлећа бова	43.0			270.0
1339+000		Несветлећа бова			42.0	180.0
1345+000		Несветлећа бова	41.0			190.0
1345+200		Светлећа бова			100.0	190.0
1346+200		Несветлећа бова	60.0			250.0
1347+600		Несветлећа бова			80.0	190.0
1357+000		Несветлећа бова	52.0			280.0
1364+600		Несветлећа бова	72.0			175.0
1365+400		Несветлећа бова	60.0			180.0
1367+200		Светлећа бова		40.0	43.0	250.0
1375+400		Несветлећа бова			53.0	250.0
1376+300		Несветлећа бова		сужен пловни пут	53.0	220.0
1382+400		Светлећа бова	38.0			210.0
1383+000		Несветлећа бова	59.0			220.0
1393+000		Несветлећа бова			57.0	130.0
1395+300		Несветлећа бова	37.0			250.0
1396+200		Несветлећа бова			56.0	150.0
1397+000		Несветлећа бова			50.0	175.0
1400+400		Несветлећа бова	84.0			150.0
1401+000		Несветлећа бова	46.0			180.0

1401+400		Несветлећа бова	38.0			230.0
1401+800		Несветлећа бова	није	постављена		
1402+000		Светлећа бова		59.0	54.0	340.0
1403+400		Несветлећа бова		60.0	60.0	220.0
1404+700		Несветлећа бова		57.0	51.0	170.0
1410+700		Светлећа бова	43.0			270.0
1423+000		Несветлећа бова		49.0	45.0	220.0
1426+000		Несветлећа бова	36.0			240.0
1427+700		Несветлећа бова		62.0	37.0	180.0
НАПОМЕНЕ:						
ПРОМЕНЕ У СИСТЕМУ ОБЕЛЕЖАВАЊА						
*Представљене дубине су информативног карактера, тачне у тренутку мерења						