






























Република Србија
МС - Дирекција за водне путеве
Француска бр.9
11000 Београд

**ИЗВЕШТАЈ О МЕРЕЊУ РАСПОЛОЖИВИХ ГАБАРИТА ПЛОВНОГ ПУТА
РЕКЕ ДУНАВ од ркм 1300 до ркм 1428
од 02.09.2017.године до 04.09.2017.године.**

ркм	Пловна ознака		Дубина (дм) ¹			Ширина (m)
			Десна ивица	Средина	Лева ивица	
датум:	водомерне станице		Бездан	Апатин	Богојево	Вуковар
02.09.2017.			58.0	122.0	117.0	115.0
03.09.2017.			62.0	122.0	112.0	x
04.09.2017.			67.0	132.0	123.0	116.0
1300+200		Несветлећа бова	56.0			180.0
1304+000		Светлећа бова			41.0	230.0
1308+400		Несветлећа бова	63.0			150.0
1309+600		Несветлећа бова	33.0			110.0
1309+800		Несветлећа бова	36.0			110.0
1311+000		Несветлећа бова	43.0			245.0
1315+000		Несветлећа бова	35.0			205.0
1317+000		Несветлећа бова	48.0			270.0
1321+000		Несветлећа бова			57.0	190.0
1321+500		Светлећа бова			50.0	205.0
1322+400		Несветлећа бова			39.0	230.0
1323+000		Несветлећа бова	30.0			230.0
1326+000		Несветлећа бова	55.0			220.0
1327+400		Несветлећа бова	44.0			190.0
1331+200		Светлећа бова	33.0			220.0
1331+400		Несветлећа бова				

1332+400		Несветлећа бова	37.0			270.0
1339+000		Несветлећа бова			43.0	180.0
1345+000		Несветлећа бова	33.0			180.0
1345+200		Светлећа бова			100.0	180.0
1346+200		Несветлећа бова	45.0			250.0
1347+600		Несветлећа бова			70.0	190.0
1357+000		Несветлећа бова	43.0			250.0
1364+600		Несветлећа бова	56.0			175.0
1365+400		Несветлећа бова	-			x
1367+200		Светлећа бова		33.0	33.0	250.0
1375+400		Несветлећа бова			50.0	250.0
1376+300		Несветлећа бова			47.0	220.0
1382+400		Светлећа бова	40.0			170.0
1383+000		Несветлећа бова	55.0			190.0
1393+000		Несветлећа бова			35.0	130.0
1395+300		Несветлећа бова	33.0			210.0
1396+200		Несветлећа бова			41.0	150.0
1397+000		Несветлећа бова			44.0	170.0
1400+400		Несветлећа бова	28.0			130.0
1401+000		Несветлећа бова	35.0			180.0

1401+400		Несветлећа бова	32.0			230.0
1401+800		Несветлећа бова	није постављена			
1402+000		Светлећа бова		60.0	49.0	300.0
1403+400		Несветлећа бова		57.0	56.0	220.0
1404+700		Несветлећа бова		55.0	42.0	165.0
1410+700		Светлећа бова	39.0			260.0
1423+000		Несветлећа бова		46.0	39.0	220.0
1426+000		Несветлећа бова	33.0			240.0
1427+700		Несветлећа бова		65.0	33.0	180.0
НАПОМЕНЕ:						
ПРОМЕНЕ У СИСТЕМУ ОБЕЛЕЖАВАЊА						
*Представљене дубине су информативног карактера, тачне у тренутку мерења						