






















Република Србија  
МС - Дирекција за водне путеве  
Француска бр.9  
11000 Београд

**ИЗВЕШТАЈ О МЕРЕЊУ РАСПОЛОЖИВИХ ГАБАРИТА ПЛОВНОГ ПУТА  
РЕКЕ ДУНАВ од ркм 1300 до ркм 1428  
од 29.03.2018.године до 31.03.2018.године.**

ркм	Пловна ознака	Дубина (дм) <sup>1</sup>			Ширина (m)
		Десна ивица	Средина	Лева ивица	
<b>датум:</b>	<b>водомерне станице</b>	<b>Бездан</b>	<b>Апатин</b>	<b>Богојево</b>	<b>Вуковар</b>
29.03.2018.		153.00	218.00	215.00	216.00
30.03.2018.		142.0	208.0	205.0	206.0
31.03.2018.		137.0	200.0	198.0	199.0
1300+200	 Несветлећа бова	75.0			200.0
1304+000	 Светлећа бова			49.0	230.0
1308+400	 Несветлећа бова	47.0			150.0
1309+600	 Несветлећа бова	49.0			115.0
1309+800	 Несветлећа бова	42.0			110.0
1311+000	 Несветлећа бова	50.0			220.0
1315+000	 Несветлећа бова	55.0			200.0
1317+000	 Несветлећа бова	68.0			260.0
1321+000	 Несветлећа бова			78.0	190.0
1321+500	 Светлећа бова			68.0	200.0
1322+400	 Несветлећа бова		44.0	48.0	230.0
1323+000	 Несветлећа бова	44.0	44.0		230.0
1326+000	 Несветлећа бова	78.0			190.0
1327+400	 Несветлећа бова	50.0			200.0
1331+200	 Светлећа бова	43.0			270.0
1331+400	 Несветлећа бова	укинута			

1332+400		Несветлећа бова	40.0			270.0
1339+000		Несветлећа бова			52.0	175.0
1345+000		Несветлећа бова	45.0			180.0
1345+200		Светлећа бова			100.0	180.0
1346+200		Несветлећа бова	71.0			240.0
1347+600		Несветлећа бова			70.0	190.0
1357+000		Несветлећа бова	52.0			250.0
1364+600		Несветлећа бова	58.0			170.0
1365+400		Несветлећа бова	48.0			170.0
1367+200		Светлећа бова		45.0	47.0	200.0
1375+400		Несветлећа бова			60.0	240.0
1376+300		Несветлећа бова			48.0	220.0
1382+400		Светлећа бова	43.0			170.0
1383+000		Несветлећа бова	56.0			170.0
1393+000		Несветлећа бова			50.0	130.0
1395+300		Несветлећа бова	38.0			200.0
1396+200		Несветлећа бова			58.0	150.0
1397+000		Несветлећа бова			55.0	170.0
1400+400		Несветлећа бова	38.0			130.0
1401+000		Несветлећа бова	42.0			180.0

1401+400		Несветлећа бова	40.0			215.0
1401+800		Несветлећа бова	није постављена			
1402+000		Светлећа бова			68.0	300.0
1403+400		Несветлећа бова	није постављена			
1404+700		Несветлећа бова			48.0	165.0
1410+700		Светлећа бова	44.0			230.0
1423+000		Несветлећа бова			45.0	220.0
1426+000		Несветлећа бова	43.0			200.0
1427+700		Несветлећа бова			48.0	175.0

**НАПОМЕНЕ:**

**ПРОМЕНЕ У СИСТЕМУ ОБЕЛЕЖАВАЊА**

Поред сталних ознака придодато је 14 пловних знакова за обележавање пловног пута и то 10 зелених несвелећих бова (у ознаци 2.В) на ркм 1427.70 ; ркм 1418.2; ркм 1397.00; ркм 1396.2; ркм 1376.2; ркм 1375.3; ркм 1347.5; ркм 1339.0; ркм 1322.4 и ркм 1320.7, три зелене светлеће бове (у ознаци 2.А) на ркм 1413.0; ркм 1367.2 и ркм 1304.0 и једну пловну ознаку за обележавање опасних места и препрека (у ознаци 2.Ф) на ркм 1308.8.

<sup>1</sup>Представљене дубине су информативног карактера, тачне у тренутку мерења