























Република Србија
МС - Дирекција за водне путеве
Француска бр.9
11000 Београд

**ИЗВЕШТАЈ О МЕРЕЊУ РАСПОЛОЖИВИХ ГАБАРИТА ПЛОВНОГ ПУТА
РЕКЕ ДУНАВ од ркм 1300 до ркм 1428
од 21.07.2018.године до 23.07.2018.године.**

ркм	Пловна ознака	Дубина (дм) ¹			Ширина (m)
		Десна ивица	Средина	Лева ивица	
датум:	водомерне станице	Бездан	Апатин	Богојево	Вуковар
21.07.2018.		10.0	72.0	70.0	76.0
22.07.2018.		12.0	71.0	66.0	.
23.07.2018.		13.0	71.0	64.0	.
1300+200	 Несветлећа бова	58.0	61.0	68.0	220.0
1304+000	 Светлећа бова	65.0	49.0	36.0	180.0
1308+400	 Несветлећа бова	30.0	40.0	37.0	120.0
1309+600	 Несветлећа бова	33.0	40.0	51.0	100.0
1309+800	 Несветлећа бова	33.0	41.0	52.0	100.0
1311+000	 Несветлећа бова	43.0	51.0	53.0	110.0
1315+000	 Несветлећа бова	46.0	58.0	60.0	190.0
1317+000	 Несветлећа бова	52.0	59.0	58.0	280.0
1321+000	 Несветлећа бова	121.0	95.0	70.0	190.0
1321+500	 Светлећа бова	48.0	96.0	48.0	180.0
1322+400	 Несветлећа бова	38.0	35.0	34.0	190.0
1323+000	 Несветлећа бова	27.0	34.0	40.0	200.0
1326+000	 Несветлећа бова	51.0	80.0	115.0	180.0
1327+400	 Несветлећа бова	33.0	45.0	64.0	250.0
1331+200	 Светлећа бова	32.0	50.0	69.0	210.0
1331+400	 Несветлећа бова	укинута			

1332+400		Несветлећа бова	32.0	58.0	60.0	260.0
1339+000		Несветлећа бова	142.0	90.0	40.0	170.0
1345+000		Несветлећа бова	28.0	52.0	17.0	200.0
1345+200		Светлећа бова	37.0	64.0	150.0	190.0
1346+200		Несветлећа бова	34.0	67.0	86.0	300.0
1347+600		Несветлећа бова	160.0	120.0	50.0	200.0
1357+000		Несветлећа бова	40.0	44.0	54.0	270.0
1364+600		Несветлећа бова	50.0	100.0	110.0	170.0
1365+400		Несветлећа бова	34.0	55.0	100.0	230.0
1367+200		Светлећа бова	33.0	52.0	31.0	150.0
1375+400		Несветлећа бова	100.0	88.0	47.0	250.0
1376+300		Несветлећа бова	74.0	49.0	35.0	230.0
1382+400		Светлећа бова	116.0	122.0	131.0	170.0
1383+000		Несветлећа бова	36.0	61.0	121.0	170.0
1393+000		Несветлећа бова	206.0	100.0	37.0	140.0
1395+300		Несветлећа бова	37.0	53.0	151.0	270.0
1396+200		Несветлећа бова	151.0	92.0	58.0	160.0
1397+000		Несветлећа бова	85.0	49.0	45.0	150.0
1400+400		Несветлећа бова	30.0	110.0	152.0	190.0
1401+000		Несветлећа бова	29.0	88.0	122.0	200.0

1401+400		Несветлећа бова	28.0	50.0	12.0	240.0
1401+800		Несветлећа бова	није постављена			
1402+000		Светлећа бова	45	54.0	49.0	250.0
1403+400		Несветлећа бова	није постављена			
1404+700		Несветлећа бова	54.0	45.0	39.0	180.0
1410+700		Светлећа бова	34.0	45.0	57.0	260.0
1423+000		Несветлећа бова	61	38.0	30.0	200.0
1426+000		Несветлећа бова	37.0	50.0	131.0	200.0
1427+700		Несветлећа бова	128.0	90.0	33.0	180.0

НАПОМЕНЕ:

ПРОМЕНЕ У СИСТЕМУ ОБЕЛЕЖАВАЊА

¹Представљене дубине су информативног карактера, тачне у тренутку мерења