




























Република Србија
МС - Дирекција за водне путеве
Француска бр.9
11000 Београд

**ИЗВЕШТАЈ О МЕРЕЊУ РАСПОЛОЖИВИХ ГАБАРИТА ПЛОВНОГ ПУТА
РЕКЕ ДУНАВ од ркм 1300 до ркм 1428
од 14.08.2018.године до 19.08.2018.године.**

ркм	Пловна ознака	Дубина (дм) ¹			Ширина (m)
		Десна ивица	Средина	Лева ивица	
датум:	водомерне станице	Бездан	Апатин	Богојево	Вуковар
14.08.2018.		-49.0	5.0	8.0	16.0
17.08.2018.		-59.0	.	4.0	.
18.08.2018.		-57.0	.	5.0	.
19.08.2018.		-49.0	.	9.0	.
1300+200	 Несветлећа бова	48.0	64.0	57.0	220.0
1304+000	 Светлећа бова	51.0	39.0	30.0	320.0
1308+400	 Несветлећа бова	23.0	32.0	33.5	300.0
1309+600	 Несветлећа бова	27.0	33.0	48.0	150.0
1309+800	 Несветлећа бова	30.0	35.0	42.0	110.0
1311+000	 Несветлећа бова	36.0	51.0	61.0	180.0
1315+000	 Несветлећа бова	39.0	53.0	51.0	220.0
1317+000	 Несветлећа бова	46.0	51.0	52.0	290.0
1321+000	 Несветлећа бова	65.0	90.0	66.0	180.0
1321+500	 Светлећа бова	32.0	97.0	41.0	180.0
1322+400	 Несветлећа бова	31.0	27.5	27.0	170.0
1323+000	 Несветлећа бова	27.0	36.0	37.0	170.0
1326+000	 Несветлећа бова	46.0	64.0	98.0	170.0
1327+400	 Несветлећа бова	30.0	85.0	92.0	160.0
1331+200	 Светлећа бова	24.0	48.0	55.0	250.0

1331+400		Несветлећа бова	укинута			
1332+400		Несветлећа бова	26.0	50.0	53.0	250.0
1339+000		Несветлећа бова	95.0	81.0	38.0	150.0
1345+000		Несветлећа бова	33.5	63.0	115.0	110.0
1345+200		Светлећа бова	31.0	60.0	121.0	110.0
1346+200		Несветлећа бова	31.0	53.0	75.0	300.0
1347+600		Несветлећа бова	120.0	110.0	62.0	190.0
1357+000		Несветлећа бова	33.0	41.0	85.0	270.0
1364+600		Несветлећа бова	41.0	91.0	110.0	160.0
1365+400		Несветлећа бова	27.0	42.0	92.0	250.0
1367+200		Светлећа бова	42.0	48.0	25.0	140.0
1375+400		Несветлећа бова	105.0	78.5	67.0	190.0
1376+300		Несветлећа бова	69.5	49.5	26.0	200.0
1382+400		Светлећа бова	46.0	78.0	98.0	170.0
1383+000		Несветлећа бова	38.0	86.0	99.0	170.0
1393+000		Несветлећа бова	115.0	61.0	27.0	110.0
1395+300		Несветлећа бова	35.0	52.0	110.0	160.0
1396+200		Несветлећа бова	110.0	80.0	50.0	150.0
1397+000		Несветлећа бова	62.0	41.0	33.0	160.0
1400+400		Несветлећа бова	54.0	72.0	90.0	140.0

1401+000		Несветлећа бова	23.0	79.0	92.0	180.0
1401+400		Несветлећа бова	25.5	71.0	85.0	230.0
1401+800		Несветлећа бова	није постављена			
1402+000		Светлећа бова	38	46.0	45.0	320.0
1403+400		Несветлећа бова	није постављена			
1404+700		Несветлећа бова	47.0	40.0	36.0	170.0
1410+700		Светлећа бова	29.0	43.0	50.0	240.0
1423+000		Несветлећа бова	65	43.0	22.0	200.0
1426+000		Несветлећа бова	30.0	40.0	92.0	180.0
1427+700		Несветлећа бова	121.0	70.0	26.0	180.0

НАПОМЕНЕ:

ПРОМЕНЕ У СИСТЕМУ ОБЕЛЕЖАВАЊА

--

¹Представљене дубине су информативног карактера, тачне у тренутку мерења

|
