









Republika Srbija
MS-Direkcija za vodne puteve
Francuska 9
11000 Beograd

IZVEŠTAJ O MERENJU RASPOLOŽIVIH GABARITA PLOVNOG PUTA REKE DUNAV
od rkm1428 - rkm1346 u periodu od 03-06.08.2013.godine¹

Rkm	Plovna oznaka		Dubina plovnog puta (dm)			
			Desna ivica ➔	Sredina ➔➔➔	Leva ivica ➔	Širina (m)
Datum:	vodomerne stanice		Bezdan	Apatin	Bogojevo	Vukovar
03.08.2013.			69	129	120	114
04.08.2013.			64	124	114	
05.08.2013.			58	116	106	
06.08.2013.			47	106	99	96
1346+050		Nesvetleća bova	58			220.0
1364+400		Nesvetleća bova	42			160.0
1365+400		Nesvetleća bova	25			180.0
1375+300		Nesvetleća bova			42.0	200.0
1376+500		Nesvetleća bova		63.0	35.0	160.0
1382+600		Svetleća bova	38			170.0
1383+200		Nesvetleća bova	43			170.0
1393+000		Nesvetleća bova			34.0	100.0
1395+500		Nesvetleća bova	42			140.0
1396+300		Nesvetleća bova			34.0	140.0
1397+000		Nesvetleća bova			35.0	180.0
1401+800		Nesvetleća bova	45			280
1402+400		Svetleća bova			52	250
1403+100		Nesvetleća bova			40	140
1404+700		Nesvetleća bova		33	31	140

Rkm	Plovna oznaka		Dubina plovnog puta (dm)			
			Desna ivica ➡	Sredina ➡←	Leva ivica ←	Širina (m)
Datum:	vodomerne stanice		Bezdan	Apatin	Bogojevo	Vukovar
06.08.2013.			47	106	99	96
1410+650		Svetleća bova	40			260
1423+000		Nesvetleća bova			36	200
1426+000		Nesvetleća bova	27			200
1427+600		Nesvetleća bova			41	150

NAPOMENE:	
1	Predstavljene dubine su informativnog karaktera, tačne u trenutku merenja