













Република Србија
МС - Дирекција за водне путеве
Француска бр.9
11000 Београд

**ИЗВЕШТАЈ О МЕРЕЊУ РАСПОЛОЖИВИХ ГАБАРИТА ПЛОВНОГ ПУТА
РЕКЕ ДУНАВ од ркм 1332 до ркм 1233
од 12.08.2013.године до 16.08.2013.године.**

ркм	Пловна ознака		Дубина (dm)			Ширина (m)
			Десна ивица	Средина	Лева ивица	
датум:	водомерне станице		Бездан	Апатин	Богојево	Вуковар
16.08.2013.	водостај		71.00	126.00	108.00	101.00
1301+150		Несветлећа бова	3.0	5.5	7.0	200.0
1304+000		Светлећа бова	6.5	5.3	3.7	200.0
1314+400		Несветлећа бова	5.0	5.5	3.7	250.0
1316+800		Несветлећа бова	4.9	5.8	7.2	200.0
1320+800		Несветлећа бова	5.3	7.5	3.5	200.0
1321+500		Светлећа бова	5.2	8.1	3.2	200.0
1322+200		Несветлећа бова	4.6	5.9	3.5	200.0
1323+000		Несветлећа бова	4.5	4.0	3.5	200.0
1326+300		Несветлећа бова	3.2	4.5	6.7	200.0
1327+750		Несветлећа бова	4.0	6.1	6.5	200.0
1331+350		Светлећа бова	3.6	5.9	6.6	200.0
1331+600		Несветлећа бова	3.6	6.9	6.5	200.0
1332+400		Несветлећа бова	3.5	6.2	6.9	200.0
НАПОМЕНЕ:						

ПРОМЕНЕ У СИСТЕМУ ОБЕЛЕЖАВАЊА

1. На ркм 1327.1 постављена је црвена несветлећа бова (бову је поставила организација за обележавање пловних путева из Хрватске) па је ширина пловног пута 120 м на тој позицији.
2. Због појаве спруда црвена светлећа бова са ркм 1241.8 спуштена је око 700 метара низводно и налази се од десне обале на 135 метара, а светлећи обалски знак на ркм 1240.8 привремено није у употреби.
3. 12.08.2013. (75 - водостај на вс Нови Сад) на ркм 1233.8 зелена светлећа бова извучена је ка средини пловног пута, тако да је ширина пловног пута 180 метара, дубина на средини пловног пута износи 5.8 метра, а на левој ивици измерено је 2.8 метара.
4. 13.08.2013. (78 - водостај на вс Нови Сад) на ркм 1274.9 црвена несветлећа бова спуштена је низводно око 300 метара, ширина пловног пута је 160 метара а дубина на десној ивици пловног пута је 2,7 метара, а на средини пловног пута измерено је 2,7 метара.
5. 14.08.2013. (81 - водостај на вс Нови Сад) на ркм 1281.6 зелена несветлећа бова померена је узводно за око 400 метара, ширина пловног пута је 150 метара, дубина на средини пловног пута је 5,6 метара, а на левој ивици пловног пута измерено је 2,8 метара.
¹ Представљене дубине су информативног карактера, тачне у тренутку мерења