








Република Србија
МС - Дирекција за водне путеве
Француска бр.9
11000 Београд

**ИЗВЕШТАЈ О МЕРЕЊУ РАСПОЛОЖИВИХ ГАБАРИТА ПЛОВНОГ ПУТА
РЕКЕ ДУНАВ од ркм 1346 до ркм 1428
од 25.08.2013.године до 26.08.2013.године.**

ркм	Пловна ознака	Дубина (dm) ¹			Ширина (m)
		Десна ивица	Средина	Лева ивица	
датум:	водомерне станице	Бездан	Апатин	Богојево	Вуковар
25.08.2013.	водостај	47.00	97.00	80.00	69.00
26.08.2013.	водостај	53.00	108.00	95.00	84.00
1346+050	 Несветлећа бова	52.0			190.0
1357+000	 Несветлећа бова	39.0			200.0
1364+400	 Несветлећа бова	40.0			160.0
1365+400	 Несветлећа бова	23.0			170.0
1375+300	 Несветлећа бова			40.0	200.0
1376+500	 Несветлећа бова			30.0	160.0
1382+600	 Светлећа бова	40.0			160.0
1383+200	 Несветлећа бова	40.0			160.0
1393+000	 Несветлећа бова			30.0	110.0
1395+500	 Несветлећа бова	42.0			140.0
1396+300	 Несветлећа бова			32.0	140.0
1397+000	 Несветлећа бова			31.0	200.0
1401+800	 Несветлећа бова	38.0			300.0

1403+100		Несветлећа бова			30.0	130.0
1404+700		Несветлећа бова			30.0	130.0
1410+650		Светлећа бова	42.0			270.0
1423+000		Несветлећа бова			29.0	200.0
1427+600		Несветлећа бова			45.0	160.0

НАПОМЕНЕ:

ПРОМЕНЕ У СИСТЕМУ ОБЕЛЕЖАВАЊА

¹Представљене дубине су информативног карактера, тачне у тренутку мерења