


ПЛАН ОБЕЛЕЖАВАЊА

УНУТРАШЊИХ ПЛОВНИХ ПУТЕВА НА РЕКАМА ДУНАВ, САВА И ТИСА ЗА 2022. ГОДИНУ



Садржај :

Октобар 2021.

- Уводне напомене
- Шифре знакова коришћених у плану обележавања
- План обележавања реке Дунав
- План обележавања реке Саве
- План обележавања реке Тисе
- Рекапитулација знакова

МГСИ - Дирекција за водне путеве - Београд, Француска 9

Тел: 011-30-29-801; 011-30-29-826

Факс: 011-30-29-808

Веб-сајт: www.plovput.rs, www.plovput.gov.rs

УВОДНЕ НАПОМЕНЕ

План обележавања унутрашњих пловних путева на рекама Дунав, Сава и Тиса за 2022. годину урађен је на основу актуелног стања пловних путева и објеката безбедности пловидбе на Дунаву, Сави и Тиси, као и уочених тенденција морфолошких промена речног корита у последњем кварталу 2021. године.

Надлежност Дирекције за водне путеве на реци Дунав дефинисана је на деоницама: km 1433.1-1295.6 (лева обала), km 1295.6-1075.0 (обе обале) и km 1075.0-845.65 (десна обала). На реци Сави надлежност је дефинисана на деоницама: km 210.8-0.0 (лева обала) и km 178.0-0.0 (десна обала). На реци Тиси надлежност је дефинисана на деоницама: km 164.0-0.0 (лева обала) и km 160.0-0.0 (десна обала).

У Плану обележавања за реку Дунав, Саву и Тису унете су и километарске ознаке као појединачни знаци.

Измене у систему обележавања током 2022. године вршиће се у складу са хидролошким условима и морфолошким променама речног дна. Пловећи знаци који се постављају у зависности од водостаја на референтним водомерним станицама, допуњени су пропратним текстом у Плану. Пловећи знаци који означавају пловни пут између регулационих грађевина или означавају препреку у пловном путу, могу бити привремено уклоњени у периодима великих вода, када је преко истих могуће обављати безбедну пловидбу.

Од 15. децембра 2021. године на рекама Дунав, Сава и Тиса успоставиће се систем обележавања пловних путева прилагођен зимском периоду. Према том систему на реци Дунав и Сава, сви основни знаци за регулисање пловибе (знаци забране, обавезе, ограничења и обавештења), обалски знаци за ограђивање опасних места и навигационих препрека, као и знаци за допунско обележавање за пловидбу уз коришћење радара, остаће у функцији, док ће пловећим знацима за обележавање границе пловног пута (светлећим и несветлећим бовама) бити обележена само места у пловном путу која због очувања континуитета безбедности пловидбе морају бити обележена на овај начин. Ови "стални" пловећи знаци су у плану обележавања посебно означени звездом (*) и остају на приказаним позицијама све до непосредне опасности од појаве леда, када ће и они бити привремено уклоњени. У исто време, са реке Тисе уклањају се сви пловећи знаци.

У случају да временске прилике током зимског периода буду повољне, прелазак на зимски систем обележавања биће одложен.

Све промене Плана обележавања које се током године буду реализовале, као и подаци о стању пловних путева биће благовремено прослеђени надлежним органима безбедности пловидбе - Лучким Капетанијама које ће даље, путем "Саопштења бродарству" упознавати са изменама остале учеснике у пловидби.

Заповеднике бродова и старешине пловила подсећамо на обавезу чувања објеката безбедности пловидбе, као и да о уоченим променама, оштећењима или уништењима знакова за регулисање пловидбе у најкраћем року обавесте најближи надлежни орган, како би се обележавања пловних путева што ефикасније извршавало.



















































* * *

У табели 1. је дат приказ свих лучких капетанија које су надлежне за одређена подручја на рекама Дунав, Сава и Тиса.












































Табела 1. Надлежности (у оквиру подручја) лучких капетанија

Лучка капетанија	ДУНАВ		САВА		ТИСА		телефон
	обала		обала		обала		
	лева	десна	лева	десна	лева	десна	
Прахово		845+650-880+100					019/524-026
Кладово		880+100-1010+200					019/800-285
Велико Градиште		1010+200-1104+600					012/662-219
Смедерево		1104+600-1136+000					026/227-140
Панчево	1075+000-1155+600						013/511-004
Београд	1155+600-1206+600	1136+000-1187+000	0+000-49+000	0+000-63+700			011/202-9906
Сремска Митровица			49+000-210+800	63+700-178+000			022/206-4459
Тител	1206+600-1226+600				0+000-63+000	0+000-63+000	021/862-133
Сента					63+000-164+000	63+000-159+500	024/812-200
Нови Сад	1226+600-1312+000	1187+000-1295+500					021/526-684
Бездан	1412+300-1433+100						025/819-958
Апатин	1312+000-1412+300						025/772-245

ШИФРЕ ЗНАКОВА КОРИШЋЕНИХ У ПЛАНУ ОБЕЛЕЖАВАЊА

ОСНОВНИ ЗНАЦИ		ОСНОВНИ ЗНАЦИ		ЗНАЦИ ЗА ОБЕЛЕЖАВАЊЕ ПЛОВНОГ ПУТА	
A.1	 <i>Забрана проласка</i>	E.5	 <i>Стајање дозвољено (нпр. сидрење или везивање за обалу)</i>	1.A	 <i>Бова са светлом</i>
A.3	 <i>Забрана међусобног престизања конвоја</i>	E.5.2	 <i>Дозвољено стајање на делу водене површине између два растојања која су исписана на табли у <i>m</i>, мерено од табле</i>	1.B	 <i>Бова без светла</i>
A.4	 <i>Забрана сусретања и престизања</i>	E.5.3	 <i>Максималан број пловила којима је дозвољено да стоје један поред другог</i>	1.C	 <i>Пловак</i>
A.5	 <i>Забрана стајања (сидрења или везивања уз обалу)</i>	E.5.13	 <i>Место за стајање за сва пловила која морају да носе једно плаво светло или један плави конус</i>	2.A	 <i>Бова са светлом</i>
A.6	 <i>Забрана сидрења и вучења сидара, ужади или ланаца</i>	E.6	 <i>Дозвољено сидрење или вучење сидара, ужади или ланаца</i>	2.B	 <i>Бова без светла</i>
A.9	 <i>Забрана стварања таласа</i>	E.7	 <i>Дозвољено везивање за обалу</i>	2.C	 <i>Пловак</i>
A.14	 <i>Забрана скијања на води</i>	E.8	 <i>Место за окретање</i>	3.A	 <i>Бова са светлом</i>
A.18	 <i>Крај зоне брзе пловидбе малих спортских пловила и пловила за разоноду</i>	E.9b	 <i>Пловни путеви на које се налази сматрају се споредним</i>	4.A	 <i>Са светлом (Светлећи обалски знак на десној обали)</i>
B.1	 <i>Обавезна пловидба у смеру означеном стрелицом</i>	E.9c	 <i>Пловни путеви на које се налази сматрају се споредним</i>	5.A	 <i>Са светлом (Светлећи обалски знак на левој обали)</i>
B.2a	 <i>Обавезна скретање на леву страну пловног пута која се налази на твојој левој страни</i>	E.10b	 <i>Пловни пут на који се налази сматра се главним</i>	6.A	 <i>Рачвање (Светлећи обални бифуркациони знак)</i>
B.2b	 <i>Обавезна скретање на десну страну пловног пута која се налази на твојој десној страни</i>	E.11b	 <i>Крај забране или обавезе која се примењује на саобраћај у једном смеру или крај ограничења</i>	1.F	 <i>Бова са мотком</i>
B.5	 <i>Обавезно заустављање као што је прописано у чл.103. и 105.</i>	E.13	 <i>Место за снабдевање питком водом</i>	2.F	 <i>Бова са мотком</i>
B.3b	 <i>Обавеза пловидбе страном пловног пута која се налази са десне стране пловила</i>	E.14	 <i>Телефон</i>	4.F	 <i>Обележавање опасних места и препрека (десна обала)</i>
B.6	 <i>Обавеза кретања брзином која је иста или мања од назначене на знаку (у <i>km/h</i>)</i>	E.26	 <i>Зимовник</i>	5.F	 <i>Обележавање опасних места и препрека (лева обала)</i>
B.7	 <i>Обавеза давања звучног сигнала</i>	E.27	 <i>Зимско склониште</i>		
B.8	 <i>Обавеза обраћања посебне пажње</i>		 <i>Километарски знак</i>		
B.11b	 <i>Обавеза коришћења радиотелефонског уређаја на назначеном каналу</i>		 <i>Ознака Републике Србије</i>		
C.4	 <i>Постоје ограничења у пловидби, потребно је тражити информације</i>				
C.5	 <i>Пловни пут је удаљен од десне (леве) обале; број на знаку означава одстојање, у метрима мерено од знака, кога се пловила морају држати</i>				









































РЕКА ДУНАВ

ДЕСНА ОБАЛА	Растојање од ушћа у km	ЛЕВА ОБАЛА	ДЕСНА ОБАЛА	Растојање од ушћа у km	ЛЕВА ОБАЛА
НАДЗОРНИШТВО „АПАТИН“ 1433.1-1332.0			1423.7		
1432.8		Ознака Републике Србије	1423.6		
1432.8		7600	1423.4		
1432.0			1423.2		
1432.0	  		1423.0		Поставља се на водостају нижем од +50 в.с. Бездан
1431.0			1422.0		
1430.2			1421.4		
1430.0			1421.0		
1429.0	  		1420.0		
1427.7			1418.2		
1427.0			1416.2		
1426.2			1416.0		
1426.0	  3800		1415.0		
1425.3	7600  		1413.0		
1425.3	 		1404.5		*
1425.0			1403.3	 1700	
1424.2			1402.0		*
1423.9			1401.8	1700  	







































РЕКА ДУНАВ

ДЕСНА ОБАЛА	Растојање од ушћа у km	ЛЕВА ОБАЛА	ДЕСНА ОБАЛА	Растојање од ушћа у km	ЛЕВА ОБАЛА
	1401.7			1383.5	
	1401.5			1383.2	
	1401.3			1383.0	
	1401.2			1382.0	
	1401.0			1381.5	
	1400.2			1381.0	
	1399.0			1380.9	
	1397.0			1380.2	
	1396.2			1376.2	
	1396.0			1375.3	
	1395.5			1374.7	
	1395.0			1374.0	
	1393.1			1373.6	
	1390.0			1373.0	
	1389.8			1372.6	
	1389.2			1372.0	
	1389.0			1371.0	
	1384.0			1370.0	








































РЕКА ДУНАВ

ДЕСНА ОБАЛА	Растојање од ушћа у km	ЛЕВА ОБАЛА	ДЕСНА ОБАЛА	Растојање од ушћа у km	ЛЕВА ОБАЛА
	1369.8			1360.0	
	1369.3			1359.0	
	1369.0	 		1358.0	
	1368.0			1357.4	
	1367.2			1357.0	
	1367.0			1356.5	 
	1366.0			1356.0	
	1365.5	  		1355.0	
	1365.5			1347.5	
	1365.0			 1347.0	
	1364.3			1345.2	 C
	1364.0			1345.0	
	1363.0			1344.0	
	1362.3			1343.9	
	1362.0			1343.0	
	1361.4			1342.6	
	1361.0			1342.0	
	1360.1			1341.0	






















































РЕКА ДУНАВ

ДЕСНА ОБАЛА	Растојање од ушћа у km	ЛЕВА ОБАЛА	ДЕСНА ОБАЛА	Растојање од ушћа у km	ЛЕВА ОБАЛА
	1339.0			1317.0	 
	1335.0			1316.0	
НАДЗОРНИШТВО „НОВИ САД“ 1332.0-1233.0				1315.2	
	1332.0			1315.0	
	1331.4			1314.0	 
	1331.0			1313.1	
	1328.0			1309.8	 C *
	1327.2			1309.4	 C Поставља се на водостају нижем од +100 в.с. Вуковар
	1327.0			1308.8	 C
	1326.0			1308.2	 C *
	1325.0	 		1304.0	
	1324.0			1299.8	 C
	1322.4			1296.0	
	1321.5	 *	Ознака Републике Србије 	1295.2	
	1320.7			1295.2	
	1319.0			1295.0	
	1318.5			1294.0	
	1318.0			1293.0	



















































РЕКА ДУНАВ

ДЕСНА ОБАЛА	Растојање од ушћа у km	ЛЕВА ОБАЛА	ДЕСНА ОБАЛА	Растојање од ушћа у km	ЛЕВА ОБАЛА
	1292.6	 C *		1284.0	
	1292.0			1283.6	 C
* C	1291.8			1283.0	
	1291.0			1282.6	
	1290.4			1282.4	 *
	1290.0	 		1282.0	 
	1289.0			1281.5	
Поставља се на водостају нижем од +150 в.с. Нови Сад	1288.8	 C		1281.0	
	1288.8			1280.3	
	1288.0			1280.2	
	1287.0			1280.0	
	1286.4			1279.0	 
	1286.0			1278.1	 *
	1285.5			1278.0	
* 	1285.8			1277.0	
	1285.0			1276.4	
* 	1284.4			1276.0	
	1284.6			1275.3	















































РЕКА ДУНАВ

ДЕСНА ОБАЛА	Растојање од ушћа у km	ЛЕВА ОБАЛА	ДЕСНА ОБАЛА	Растојање од ушћа у km	ЛЕВА ОБАЛА
	1275.0			1264.0	
	 1274.0		  	1263.3	
	1273.0			1263.2	 
	1272.2	 		1263.0	
	1272.0			1262.0	 
	1271.7		 	1261.4	
	1271.0	 		1261.0	
	1270.0			1260.7	
	1269.0			1260.2	
 	1268.4			 1260.0	
	1268.0			1259.6	
	1267.2			1259.4	
	1267.0			 1259.0	
 	1266.2			1258.2	
	1266.0		 	1258.0	
	1265.2	 		 1257.0	
	1265.0		  	1256.9	
  	1264.8			1256.9	











































РЕКА ДУНАВ

ДЕСНА ОБАЛА	Растојање од ушћа у km	ЛЕВА ОБАЛА	ДЕСНА ОБАЛА	Растојање од ушћа у km	ЛЕВА ОБАЛА	
	1256.8			1249.4		
	1256.1			1249.0		
	1256.0			1248.0		
	1255.6			1247.6		
	1255.0	 			1247.5	
	1254.3			1247.0		
	1254.0	 			1246.8	
	1254.0	  			1246.5	
	1253.6	 			1246.0	
	1253.4				1245.7	
	1253.0	  			1245.1	 
	1252.7	  			1245.0	
	1252.0				1244.0	
	1251.0	 			1243.0	
	1250.85				1242.0	
	1250.5		*		1241.1	
	1250.1				1241.0	
	1250.0				1240.0	 *










































РЕКА ДУНАВ

ДЕСНА ОБАЛА	Растојање од ушћа у km	ЛЕВА ОБАЛА	ДЕСНА ОБАЛА	Растојање од ушћа у km	ЛЕВА ОБАЛА
	 1239.0		* 	1229.3	
	1238.1			1229.0	
	1238.0			1228.0	 
Поставља се на водостају нижем од +100 в.с. Нови Сад 	1237.0			1227.4	
	1236.0			1227.0	
	1235.9			1226.7	
	1235.4			1226.0	
	1235.0	 		1225.0	
	1234.0		* 	1224.0	 
	1233.2	 *	* 	1223.0	
	1233.0			1222.2	 
НАДЗОРНИШТВО „БЕОГРАД I“ 1233.0-1170.0				1222.0	 
* 	1232.4			1221.0	
	1232.0			1220.1	
	1231.0			1220.0	
* 	1230.2			1219.0	
	1230.0			1218.0	 
	1229.7			1217.0	
















































РЕКА ДУНАВ

ДЕСНА ОБАЛА	Растојање од ушћа у km	ЛЕВА ОБАЛА	ДЕСНА ОБАЛА	Растојање од ушћа у km	ЛЕВА ОБАЛА
	1216.0			1206.0	
	1215.6			1205.0	
	1215.5			1204.6	
	1215.0			1204.0	
	1214.9			1203.4	
*	1214.6	 Остаје до прве појаве леда на Тиси или Дунаву		1203.0	
	1214.0	 		1202.8	
c 	1213.1		*		1202.0
	1213.0		 	1202.0	
	1212.0			1201.0	
c 	1211.5		*		1200.9
 	1211.0			1200.2	
	1210.0			1200.0	
	1209.8		*		1199.9
	1209.0			1199.8	
	1208.3			1199.0	
	1208.0			1198.1	
 	1207.0			1198.0	














































РЕКА ДУНАВ

ДЕСНА ОБАЛА	Растојање од ушћа у km	ЛЕВА ОБАЛА	ДЕСНА ОБАЛА	Растојање од ушћа у km	ЛЕВА ОБАЛА
	1197.3			1185.0	
	1197.0			1184.0	
	1196.8	 		1183.0	  C
	1196.7			1182.0	
	1196.0			1181.0	
	1195.0			1180.0	
	1194.5			1179.0	
	1194.0			1178.0	
	1193.0			1177.0	
	1192.8			1176.0	
	1192.0			1175.2	
	1191.0			1175.0	
	1190.0			1174.0	
	1189.5			1173.0	 
	1189.0			1172.9	
	1188.0			1172.0	
	1187.0			1171.9	
 	1186.0			1171.0	 











































РЕКА ДУНАВ

ДЕСНА ОБАЛА	Растојање од ушћа у km	ЛЕВА ОБАЛА	ДЕСНА ОБАЛА	Растојање од ушћа у km	ЛЕВА ОБАЛА
Налази се у дунавском рукавцу	 1170.3			1165.4	
Налази се у дунавском рукавцу	 1170.2			1165.0	
Налази се на улазу канала Велики Галијаш	 1170.2			1164.0	
  1170.0				1163.35	
НАДЗОРНИШТВО „БЕОГРАД II“ 1170.0-1040.0				1163.0	 
   1169.9				1162.0	
 1169.9				1161.0	
 1169.1			 	1160.8	
	1169.0				
	1168.6	 		1159.0	
				1158.0	
	1167.4	 		1157.8	
				1157.0	
 1166.3				1156.0	
	1166.0			1155.8	  
 1165.9				1155.0	 
 1165.8				1154.3	 
 1165.7				1154.0	








































РЕКА ДУНАВ

ДЕСНА ОБАЛА	Растојање од ушћа у km	ЛЕВА ОБАЛА	ДЕСНА ОБАЛА	Растојање од ушћа у km	ЛЕВА ОБАЛА
	1153.5	  	 	1141.0	
	1153.0			1140.0	
	 1152.6			1139.7	
	 1152.0			1139.0	
	1151.4			1138.7	
	1151.0	 		1138.0	
	 1150.8			1137.0	
	1150.0	 		1136.0	 
	1149.0			1135.0	
	1148.0		 	1134.8	
	1147.0			1134.0	
	 1146.5			1133.0	
	1146.0		 	1132.2	
	1145.0			1132.0	
	1144.0			1131.0	
	 1143.9			1130.4	
	1143.0			1130.0	
	1142.0			1129.0	
































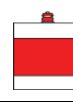





РЕКА ДУНАВ

ДЕСНА ОБАЛА	Растојање од ушћа у km	ЛЕВА ОБАЛА	ДЕСНА ОБАЛА	Растојање од ушћа у km	ЛЕВА ОБАЛА
	1128.9			1114.0	
	1128.0			1113.0	
	1127.0			1112.0	
	1126.0		* 	1111.1	
	1125.0			1111.0	
	1124.0			1110.0	
	1123.9			1109.0	
	1123.0			1108.0	
	1122.0			1107.0	
 	1121.0			1106.2	
	1120.0			1106.0	
	1119.0			1105.0	
	1118.4	 		1104.4	  
	1118.0			1104.0	
	1117.0			1103.0	
* 	1116.2		 	1102.0	
	1116.0			1101.0	
	1115.0		 	1100.0	

























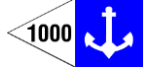




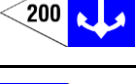
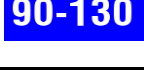
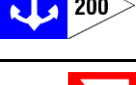










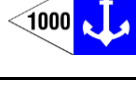



РЕКА ДУНАВ

ДЕСНА ОБАЛА	Растојање од ушћа у km	ЛЕВА ОБАЛА	ДЕСНА ОБАЛА	Растојање од ушћа у km	ЛЕВА ОБАЛА
	1099.0			1085.0	
	1098.0			1084.0	
	1097.0			1083.9	
	1096.6			1083.0	
	1096.0		*		1082.1
*		1095.6			1082.0
	1095.0				1081.0
	1094.0				1080.0
	1093.7				1079.0
	1093.0		*		1078.9
	1092.0				1078.0 
	1091.0				1078.0
	1090.0	 			1077.0
	1089.0				1076.0
	1088.0				1075.3
	1087.6	 *	 	1075.0	 Ознака Републике Србије
	1087.0			1074.0	 С *
	1086.0		*		1069.5






















РЕКА ДУНАВ

ДЕСНА ОБАЛА	Растојање од ушћа у km	ЛЕВА ОБАЛА	ДЕСНА ОБАЛА	Растојање од ушћа у km	ЛЕВА ОБАЛА
	1067.5			1037.0	
	1063.8			1035.0	
	1061.8		* 	1032.0	
 	1061.1			1027.0	
	1059.6			1024.8	
	1059.4			1022.7	
	1059.2			1021.2	
	1059.0		* 	1020.5	
	1058.3			1019.7	
 	1058.2			1018.0	
	1057.4			1011.0	
	1056.7			1009.0	
	1056.4			1008.5	
	1056.1			1005.5	
	1053.8			999.2	
	1048.0			995.0	
НАДЗОРНИШТВО „КЛАДОВО I“ 1040.0-934.0				992.0	
	1038.8			989.0	










































РЕКА ДУНАВ

ДЕСНА ОБАЛА	Растојање од ушћа у km	ЛЕВА ОБАЛА	ДЕСНА ОБАЛА	Растојање од ушћа у km	ЛЕВА ОБАЛА
 	974.0			954.3	
 	974.0			951.0	
 	973.6			941.0	 *
	973.3			939.7	 *
 	970.9			938.8	 *
 	970.8			937.8	 *
 	970.1			937.1	
 	969.0		НАДЗОРНИШТВО „КЛАДОВО II“ 934.0-845.65		
 	969.0			932.6	
	967.5			931.6	
	967.4			930.7	
	966.7			930.5	
	966.5			930.2	
	966.2			924.8	
 	965.6			922.6	
 	965.5			918.3	
 	958.4			915.3	
	957.4			910.5	





РЕКА ДУНАВ

ДЕСНА ОБАЛА	Растојање од ушћа у km	ЛЕВА ОБАЛА	ДЕСНА ОБАЛА	Растојање од ушћа у km	ЛЕВА ОБАЛА
	904.1			858.6	
	901.3			858.0	
	900.3		Ознака Републике Србије 	845.65	
	897.6				
	892.7				
	888.5				
	884.7				
	882.5				
	880.0				
	877.1				
	873.3				
	872.0				
	867.8				
* 	862.2				
	862.1		*		
	861.0		*		
	860.1		*		
	859.8		*		








































РЕКА САВА

ДЕСНА ОБАЛА	Растојање од ушћа у km	ЛЕВА ОБАЛА	ДЕСНА ОБАЛА	Растојање од ушћа у km	ЛЕВА ОБАЛА
НАДЗОРНИШТВО „СРЕМСКА МИТРОВИЦА“ 210.0-15.5				183.4	
	210.0	 Ознака Републике Србије		183.1	
	210.0			183.0	
	209.0			182.0	
	208.0			181.0	
	204.0	  		178.0	
	203.0			177.0	 
	200.2			176.0	
	200.0			175.2	
	195.0			175.0	
	194.0			174.8	
	193.0			174.0	
	192.0			173.4	
	187.0	 		173.0	
	186.0		 	172.4	
	184.0			172.0	
	183.9			171.6	
	183.5			171.0	

РЕКА САВА

ДЕСНА ОБАЛА	Растојање од ушћа у km	ЛЕВА ОБАЛА	ДЕСНА ОБАЛА	Растојање од ушћа у km	ЛЕВА ОБАЛА
	170.0	km	km	155.0	
km	169.0			154.0	km
km	168.0			153.0	km 
km	167.0			152.0	km
	166.0	km	km	151.0	
	165.4		km	150.0	
km	165.0			149.0	km
km	164.0			148.0	km
km	163.0			147.0	km
	162.0	km		146.0	km
	161.4			145.0	km
km	161.0			144.0	km
km	160.0			143.0	km
km	159.0		km	142.0	
km	158.0		km	141.0	
km	157.0		km	140.0	
km	156.0		km	139.0	
	155.6		km	138.0	













































РЕКА САВА

ДЕСНА ОБАЛА	Растојање од ушћа у km	ЛЕВА ОБАЛА	ДЕСНА ОБАЛА	Растојање од ушћа у km	ЛЕВА ОБАЛА
	137.0			122.0	
	136.0			121.0	
	135.0			120.0	
	134.8			119.0	
	134.4			118.0	
	134.4			117.0	
	134.0			116.0	
	133.0			115.0	
	132.0			114.0	
	131.0				113.0
	130.0				112.5
	129.0				112.0
	128.0		Поставља се на водостају нижем од +100 в.с. Шабац		111.1
	127.0				111.0
		126.0		110.7	
	125.0				110.6
	124.0				110.2
	123.0			110.2	












































РЕКА САВА

ДЕСНА ОБАЛА	Растојање од ушћа у km	ЛЕВА ОБАЛА	ДЕСНА ОБАЛА	Растојање од ушћа у km	ЛЕВА ОБАЛА
	110.0			99.0	
Поставља се на водостају нижем од +100 в.с. Шабац	109.3			98.4	Поставља се на водостају нижем од +100 в.с. Шабац
	109.0			98.0	
*	108.4			98.0	
	108.0		Поставља се на водостају нижем од +100 в.с. Шабац	97.8	
	107.5			97.2	
	107.0			97.0	
	106.2			96.9	*
	106.0			96.0	
	105.0			95.0	
	104.0			94.0	
	103.0			93.6	Поставља се на водостају нижем од +100 в.с. Шабац
	102.4	*	*	93.0	
	102.0			92.0	
	101.0			91.3	*
	100.9	*		91.0	
	100.0			90.1	
	99.7	*		90.0	









































РЕКА САВА

ДЕСНА ОБАЛА	Растојање од ушћа у km	ЛЕВА ОБАЛА	ДЕСНА ОБАЛА	Растојање од ушћа у km	ЛЕВА ОБАЛА
  	89.0			76.0	
	88.6	 *		75.3	
	88.0			75.0	
* 	87.8			74.2	
	87.0			74.1	
	86.1			74.0	
	86.0			73.0	
	85.0			72.7	
	84.0			72.0	
 	83.0		 	71.0	
 	82.3			70.0	
	82.0			69.0	
	81.0	  		68.0	
	80.0			67.0	
	79.0			66.0	
	78.3			65.0	
	78.0			64.0	
	77.0			63.0	
























































РЕКА САВА

ДЕСНА ОБАЛА	Растојање од ушћа у km	ЛЕВА ОБАЛА	ДЕСНА ОБАЛА	Растојање од ушћа у km	ЛЕВА ОБАЛА
	 62.0			48.3	
	 61.0			48.0	
	 60.0			47.0	
	59.0			46.0	 
  	58.6			45.0	
	58.0			44.0	
	57.3			43.0	
	57.0			 42.0	
	 55.9			 41.0	
	55.4			 40.0	
	55.0			 39.0	
  	54.6			 38.0	
	 54.0			 37.0	
	 53.0			36.0	
	 52.0			35.3	
	 51.0			35.0	
	 50.0			34.0	
	 49.0			33.0	




































РЕКА САВА

ДЕСНА ОБАЛА	Растојање од ушћа у km	ЛЕВА ОБАЛА	ДЕСНА ОБАЛА	Растојање од ушћа у km	ЛЕВА ОБАЛА
	32.9			19.6	
	32.0			19.3	
	31.0			19.0	
	30.8			18.0	
	30.0			17.0	
	29.0			16.5	
	28.2			16.2	
	28.0			16.0	
	27.2		НАДЗОРНИШТВО „БЕОГРАД I“ САВА 15.5-0.0		
	27.0			15.5	
	26.0			15.4	
	25.0			15.0	
	24.3			14.0	
	24.0			13.0	
	23.0			12.6	
	22.0			12.0	  <small>SEKTOR USĆE</small>
	21.0			11.0	
	20.0			10.0	








































РЕКА САВА

ДЕСНА ОБАЛА	Растојање од ушћа у km	ЛЕВА ОБАЛА	ДЕСНА ОБАЛА	Растојање од ушћа у km	ЛЕВА ОБАЛА
	9.0		 	3.0	
	8.0			2.8	
  	7.4	 7500		2.6	
	7.4			2.0	
	7.0			1.6	
	6.3			1.4	
	6.0			1.0	
	6.0			0.9	
	6.0		  	0.7	
	5.8		  	0.7	
	5.8			0.5	
	5.0	  		0.4	
	5.0	  		0.2	 
	4.0			0.0	
	3.9				
	3.6	 			
	3.2				
	3.1				










































РЕКА ТИСА

ДЕСНА ОБАЛА	Растојање од ушћа у km	ЛЕВА ОБАЛА	ДЕСНА ОБАЛА	Растојање од ушћа у km	ЛЕВА ОБАЛА
НАДЗОРНИШТВО „СЕНТА“ 164.0-74.0				152.0	
	164.0		Ознака Републике Србије		151.0
	164.0				150.5
	163.0				150.0
	162.0				149.0
	161.0				148.0
	160.0				147.0
Ознака Републике Србије		159.4		147.0	
		159.0		146.55	
		158.1		146.5	
		158.0		146.25	
		157.0		146.0	
	156.0			145.6	
	155.8			145.3	
		155.0		145.0	
		154.0			144.0
		153.0		143.0	
		152.2		142.0	






































РЕКА ТИСА

ДЕСНА ОБАЛА	Растојање од ушћа у km	ЛЕВА ОБАЛА	ДЕСНА ОБАЛА	Растојање од ушћа у km	ЛЕВА ОБАЛА
	141.2			127.0	
	141.0			126.0	 
	140.0			125.6	
	139.0			125.0	
	138.7			124.7	
	138.0			124.0	
	137.0			123.0	
	136.0			122.0	
	135.0			121.0	
	134.0			120.0	
	133.5			119.6	
	133.0			119.0	
	132.0			118.3	
	131.0			118.2	
	130.0			118.0	
	129.0			117.0	
	128.1			116.5	
	128.0			116.0	







































РЕКА ТИСА

ДЕСНА ОБАЛА	Растојање од ушћа у km	ЛЕВА ОБАЛА	ДЕСНА ОБАЛА	Растојање од ушћа у km	ЛЕВА ОБАЛА
	115.0			103.0	
	114.3			102.0	
	114.0			101.0	
	113.5			100.0	
	113.0				99.0
	112.0			98.0	
	111.4			97.0	
	111.0			96.0	 
	110.3			95.3	
	110.0			95.0	
	109.3				94.0
	109.0				93.0
	108.0				92.0  
	107.0				
	106.1				90.0
	106.0				89.0
	105.0			88.9	
	104.0			88.0	






































РЕКА ТИСА

ДЕСНА ОБАЛА	Растојање од ушћа у km	ЛЕВА ОБАЛА	ДЕСНА ОБАЛА	Растојање од ушћа у km	ЛЕВА ОБАЛА
	 87.0		НАДЗОРНИШТВО „ТИТЕЛ“ 74.0-0.0		
	86.3		 74.0		
	86.0		 73.0		
	85.9		 72.0		
	 85.0		 71.0		
 84.0				70.8	
 83.0				70.3	
 82.0			 70.0		
	81.3			69.0	
	81.0			68.0	
 80.0				67.9	
	 79.0		 67.0		
	78.0		 66.0		
	77.0			65.0	
	76.0	 		64.0	
	75.0			63.0	
	74.8			62.3	
			 62.0		



























РЕКА ТИСА

ДЕСНА ОБАЛА	Растојање од ушћа у km	ЛЕВА ОБАЛА	ДЕСНА ОБАЛА	Растојање од ушћа у km	ЛЕВА ОБАЛА
	 61.0		 47.4		
	 60.0		 47.0		
	 59.0			46.0	
	 58.0		 45.0		
	 57.0			44.0	
	 56.5			43.8	
	 56.0		 43.0		
		55.0 		42.0	
	 54.0			41.0	
	 53.0			40.5	
	 52.0			40.0	
		51.9 	 39.0		
	 51.0		 38.0		
	 50.5			37.0	
	 50.0		 36.3		
	 49.0		 36.0		
		48.4 	 35.0		
		48.0 	 34.0		

РЕКА ТИСА

ДЕСНА ОБАЛА	Растојање од ушћа у km	ЛЕВА ОБАЛА	ДЕСНА ОБАЛА	Растојање од ушћа у km	ЛЕВА ОБАЛА
	33.9			22.9	
	33.4			22.0	
	33.0			21.4	
	32.0			21.0	
	31.5			20.0	
	31.0			19.0	
	30.0			18.0	
	29.0			17.5	
	28.4			17.0	
	28.0			16.0	
	27.2			15.3	
	27.0			15.0	
	26.0			14.3	
	25.8			14.0	
	25.0			13.0	
	24.5			12.6	
	24.0			12.0	
	23.0			11.5	

РЕКА ТИСА

ДЕСНА ОБАЛА	Растојање од ушћа у km	ЛЕВА ОБАЛА	ДЕСНА ОБАЛА	Растојање од ушћа у km	ЛЕВА ОБАЛА
	11.3			0.6	
	11.0			0.4	  
	10.2			0.2	
	10.0			0.1	
	9.0	 		0.0	
	8.0				
	7.0				
	6.7				
	6.0				
	5.0				
 C	4.2				
	4.0				
	3.0				
	2.0				
	1.8				
	1.5				
	1.2				
	1.0				

* * *

Рекапитулација коришћених знакова за регулисање пловидбе по врсти и надзорништвима за 2022. годину

НАДЗОРНИШТВА		ДУНАВ					САВА		ТИСА		Σ	
		„Апатин“ 1433.1 - 1332.0	„Нови Сад“ 1332.0 - 1233.0	„Београд I“ 1233.0 - 1170.0	„Београд II“ 1170.0 - 1040.0	„Кладово I“ 1040.0 - 934.0	„Кладово II“ 934.0 - 845.65	„Сремска Митровица“ 210.0 - 15.5	„Београд I“ Сава 15.5 – 0.0	„Сента“ 164.0 - 74.0		„Тител“ 74.0 - 0.0
ВРСТЕ ЗНАКОВА												
Основни знаци за регулисање пловидбе	Знаци забране, обавезе, ограничења, обавештења	38	28	13	37	17	6	25	38	9	7	218
Знаци за обележавање граница пловног пута	Бова са светлом	4	30	16	23	8	17	10	0	9	7	124
	Бова без светла	10	0	0	1	5	2	10	12	5	4	49
	Пловак	0	0	0	0	0	0	7	0	0	0	7
Обалски знаци за означавање положаја пловног пута у односу на обалу	Знак са светлом	21	26	20	18	16	6	23	0	22	20	172
	Знак без светла	0	0	0	0	10	0	0	0	0	0	10
Знаци за обележавање опасних места и препрека	Обалски знак	3	6	2	3	0	0	6	1	0	0	21
	Бова са светлом	1	12	5	3	0	0	6	0	0	2	29
	Бова без светла	2	0	0	0	0	0	2	0	0	3	7
Посебни знаци	Километарске ознаке	49	77	63	95	0	0	180	16	90	75	645
Укупно		125	179	119	180	56	31	267	68	135	118	1278
Укупно		690					335		253		1278	

Напомена: Ознака „C“ поред знака типа 1.F или „C“ поред знака типа 2.F у плану обележавања означава светлећи знак.